

**LA INVESTIGACION  
URBANA EN  
AMERICA LATINA**  
CAMINOS RECORRIDOS Y POR RECORRER  
**ESTUDIOS NACIONALES**

Erika Aguilar / Rosario Aguirre / Fernando  
Carrión / Gustavo Garza / Mabel Manzanal /  
Alberto Lobera / Mario Lombardi /  
Mario Lungo / Angel Quintero /  
Alfredo Rodríguez / Orlando Sáenz /  
Godofredo Sandoval / Abelardo Sánchez /  
Licia Valladares / Fabio Velásquez.

**Fernando Carrión**  
*(Editor)*

**1**

**LA INVESTIGACION URBANA EN  
AMERICA LATINA  
CAMINOS RECORRIDOS Y POR RECORRER  
ESTUDIOS NACIONALES**

*Editor:* Fernando Carrión  
*Primera Edición:* CIUDAD 1989  
*Copyright:* CIUDAD

**VOLUMEN 1**

Quito, Ecuador, 1989-1990  
*Portada:* CIUDAD

Este libro se publica con el apoyo de la Fundación FORD.

E307.76 Carrión Fernando  
C316i La investigación urbana en América Latina: caminos  
recorridos y por recorrer. Una aproximación desde los  
países. CIUDAD, 1990. 340 p.

/DESARROLLO URBANO //INVESTIGACION URBANA/  
/METODOS DE INVESTIGACION//AMERICA LATINA/



## INDICE

<b>INTRODUCCION .....</b>	<b>i</b>
<b>MEDIOS SIGLO DE INVESTIGACION URBANO-REGIONAL EN MEXICO</b>	
Gustavo Garza y Erika Aguilar .....	9
<b>LA INVESTIGACION URBANA EN CENTRO AMERICA</b>	
Mario Lungo Uclés .....	39
<b>LA INVESTIGACION URBANA EN PUERTO RICO. BREVES COMENTARIOS SOBRE SU TRAYECTORIA</b>	
Angel Quintero .....	57

**LA INVESTIGACION URBANA EN VENEZUELA.  
UNA MIRADA A SU CAMINO**

Alberto Lovera ..... 85

**LA INVESTIGACION URBANA EN COLOMBIA**

Orlando Sáenz y Fabio Velásquez ..... 101

**DESARROLLO DE LA INVESTIGACION  
URBANA EN BOLIVIA 1952-1986**

Godofredo Sandoval ..... 133

**LA INVESTIGACION URBANA EN EL ECUADOR**

Fernando Carrión ..... 151

**PROBLEMAS Y ESTUDIOS URBANOS  
EN EL PERU**

Abelardo Sánchez León ..... 181

**SANTIAGO.VIEJOS Y NUEVOS TEMAS**

Alfredo Rodríguez ..... 203

**INVESTIGACION URBANA EN BRASIL  
UNA BREVE REVISION**

Licia Valladares ..... 237

**LA INVESTIGACION URBANA EN URUGUAY**

Rosario Aguirre ..... 261

**EL ESTADO DE LA INVESTIGACION URBANA  
EN ARGENTINA. SUS PERSPECTIVAS**

Mabel Manzanal ..... 283

**LA INVESTIGACION URBANA  
EN EL CONO SUR: ALGUNAS REFLEXIONES  
SOBRE EL ESTADO DEL ARTE**

**Mario Lombardi ..... 305**

# DESARROLLO DE LA INVESTIGACION URBANA EN BOLIVIA (1952-1986...)

*Godofredo Sandóval Z.  
FLACSO-Bolivia*

## INTRODUCCION

En Bolivia, la evolución de la investigación sobre la temática urbana estuvo condicionada por el tipo de sociedad -débil desarrollo de sus fuerzas productivas, población predominante rural y proceso de urbanización tardío-, por autoritarismos de diversa índole -militar, político e intelectual-(1) y por el lento desenvolvimiento de las Ciencias Sociales. (2)

Posiblemente la producción más constante sobre lo urbano fue elaborada desde la arquitectura. Sólo en los últimos años esta temática empezó a estudiarse desde otras ramas científicas, al originarse un acelerado proceso de migración rural-urbana y complejizarse el proceso de urbanización, sobre todo en las principales ciudades-capital (La Paz, Santa Cruz y Cochabamba).

En el presente informe se analizan las tendencias de las investigaciones urbanas en el ámbito de las Ciencias Sociales. Se hace mención a los

temas que hicieron aportes para una mejor comprensión de lo urbano, en diversas etapas de la vida nacional.

## **1. REGIONES, POBLACION Y URBANIZACION**

El proceso de desarrollo regional en Bolivia dista mucho de ser uniforme; contrariamente presenta disparidades en las esferas de la distribución de la población, del crecimiento económico y de la urbanización. Estas desigualdades encuentran explicación en el grado de desarrollo alcanzado por la sociedad nacional, la que presenta una estructura productiva primaria, desarticulada y dependiente comercial y financieramente, en aspectos geográficos y en las decisiones político-administrativas.

La distribución territorial de la población forma un modelo que se caracteriza por grandes diferencias regionales. Esta disparidad en la localización de la población en el altiplano, valles y llanos (Mala N° 1) está asociada a factores histórico-geográficos y a la disponibilidad de recursos naturales, en interacción con el modelo de acumulación dominante y con las decisiones político-administrativas.

La distribución territorial de la población total presenta significativos contrastes. En 1976 la región del altiplano concentra 52.75% de la población total, con un promedio de 7.4 habitantes por kilómetro cuadrado. En la región de los valles se localiza el 27.45% de la población nacional con un promedio de 8.3 habitantes por kilómetro cuadrado. Por su parte la región de los llanos acoge el 19.8% de la población, con una media de 1.05 habitantes por kilómetro cuadrado.

De acuerdo a datos recientes del Instituto Nacional de Estadística (1986), la población estimada por regiones geográficas al primero de julio de 1985 presenta ligeras diferencias en relación a la información del Censo de 1976. De un total de 6.429.226 habitantes, el 52.6% se encuentra en la región del altiplano; 26.6% en los valles y 20.8% en los llanos orientales.

Esta desproporción en la localización de la población está estrechamente asociada a situaciones históricas heredadas desde tiempos precolombinos. En lo que hoy se conoce como altiplano y valles estuvieron asentadas las nacionalidades aymará y quechua de número desconocido. Estos pueblos desarrollaron importantes prácticas de adaptación al medio físico; paralelamente, aunque en períodos diferentes, en los llanos se encontraban diversos grupos étnicos nómadas y seminómada.

La llegada de los españoles (1533) significó el sometimiento de las poblaciones indígenas, las cuales convertidas en fuerza de trabajo fueron utilizadas en la explotación de las minas y de la producción agrícola.

Los colonizadores, adjudicándose las tierras de los indígenas, desarrollaron una nueva política de concentración de la población al interior de las regiones ya ocupadas por aymará y quechuas. Los desplazamientos fueron orientados hacia zonas de explotación de la plata, el oro y otros minerales, creando en consecuencia tendencias hacia la urbanización de determinados espacios, justamente ubicados en el altiplano y los valles.

La estructura de producción mercantilista de exportación de minerales obligó a que parte de la población indígena se dirija hacia los centros mineros, ocasionando la depresión de zonas agrícolas.(3)

En este período se fue configurando la estructura urbana y dos ciudades se constituyeron en el eje principal de urbanización: Potosí y Sucre. La primera, por su importancia en la explotación de minerales alcanzó (siglo XVII) a tener una población de 300.000 habitantes. Paralelamente se fueron estructurando las ciudades de Cochabamba, Tarija con funciones de administración de sus "hinterlands" agrícolas(4), Oruro y La Paz, constituidas en centro de paso hacia Lima.(5)

Con la instauración de la República (1825) quedaron configuradas las fronteras del territorio boliviano. No tuvo que pasar mucho tiempo



para que criollos y mestizos impongan su dominación sobre la población indígena, expropiando sus tierras con el apoyo del Estado y convirtiéndola en fuerza de trabajo al servicio de sus intereses. Este nuevo período no modificó la jerarquía y urbanización de las ciudades y de los centros de producción.

Con el auge de la explotación del estaño, a fines del siglo pasado, Bolivia se incorpora al mercado internacional, orientando su producción primero a Inglaterra y después a EE.UU. junto a otros países capitalistas de Europa. Internamente el grupo minero hegemoniza a las otras fracciones de la clase dominante imponiendo sus intereses. Latifundistas, hacendados y comerciantes desarrollaron sus actividades económicas en función de la minería.

Hasta 1952 la frontera poblacional se reprodujo sin sustanciales modificaciones; si bien existieron flujos de población, estos se realizaron en el tradicional espacio andino y algunos salieron de estos límites hacia el sud-oeste (zona sur del departamento de Santa Cruz, provincias de los departamentos de Tarija y Chuquisaca), donde se iniciaba la explotación del petróleo. (Mapa N° 2).

A partir de la Revolución de 1952 se origina la apertura de la frontera poblacional campesina hacia espacios con escasa densidad demográfica y ricos en recursos naturales; al mismo tiempo se produce un mayor crecimiento de la población urbana (Cuadro n° 1) a causa, sobre todo, de la migración rural-urbana.

La apertura de este movimiento poblacional encuentra explicación en diversos factores: la reforma agraria, que hizo del indígena un campesino independiente con posibilidades de migrar, la paulatina participación de la población rural en la economía de mercado, hecho que implicó el desplazamiento físico a los centros de consumo; el desenvolvimiento desigual del sector agrícola, que engendró el estancamiento de la economía parcelaria, produciendo un creciente proceso de migración de los campesinos hacia otros espacios económicos, los proyectos de colonización impulsados por el Estado;

la creación del sector agroindustrial; el desarrollo de las vías en el campo; la influencia de los medios de comunicación que crearon expectativas y necesidades en la población campesina.(6)

Es a partir de 1952 que se estructura un nuevo eje económico-espacial y poblacional conformado por los departamentos de La Paz, Cochabamba y Santa Cruz, produciendo una alta concentración de población en las ciudades capital de estas regiones. (Cuadro Nº 2). En estos centros urbanos, el desarrollo de la industria capitalista es débil y produce una gran desarticulación entre la precaria capacidad de creación de empleo y la creciente oferta de trabajo. Situación que produce un fuerte desarrollo de actividades artesanales y el desplazamiento de importantes grupos sociales al sector terciario, llamado también "sector informal".(7)

## **2. INVESTIGACION URBANA EN BOLIVIA**

### **2.1. Diversificación económica y crecimiento urbano (1952-1970)**

El período 1952-1964 se caracteriza por el control nacional y popular de los recursos productivos y por la diversificación industrial del sector primario. La voluntad capitalista del nuevo Estado y de la clase dirigente, resultado de la Revolución de abril de 1952, fue cuestionada por la inestabilidad de las exportaciones de los principales bienes primarios (estaño, otros minerales y petróleo) y por las continuas presiones de los actores populares al gobierno, debido a la aplicación de una política económica anti-popular.(8)

Esa situación, condujo a fracciones de la naciente burguesía nacional y al centro hegemónico (EE.UU.), a alentar un cambio de gobierno, frente a la imposibilidad de consolidar la reproducción y consolidación de una economía capitalista dependiente. Proceso que culminó con un golpe de Estado (noviembre, 1964) el que dio inicio a la instauración de controvertidos gobiernos militares que, desde sus ópticas, trataron de reorientar la economía nacional.

En este contexto y a excepción de Santa Cruz, donde el Comité de Obras Públicas el año 1958 encarga a una consultora el estudio de un plan regulador para la ciudad(9), la investigación urbana es casi inexistente. Las políticas y programas urbanos, desarrollados por el Estado y los gobiernos municipales, definen decretos(10) y ejecutan otros de equipamiento, vivienda y educación de forma casi pragmática.

La mayor preocupación de las autoridades y técnicos nacionales y locales está dirigida a superar la contradicción entre las necesidades crecientes del consumo colectivo y básico de la población urbana en permanente expansión y las precarias posibilidades de oferta del Estado, para satisfacer las demandas.

## **2.2 Modernización migración y urbanización (1971-1980)**

Con la instauración del gobierno militar del General Hugo Bánzer Suárez (agosto, 1971), Bolivia ingresa en una etapa de profundización de la reproducción y ampliación del capitalismo dependiente.

El Ejército, estructurador de un bloque social en el poder y organizador de un sistema de dominación política nacional, aplicando mecanismos coercitivos y represivos sobre los actores populares, impulsa una política económica que alcanza niveles de éxito. Proceso favorecido por el incremento de la deuda externa y el alza de precios de los productos de exportación (estaño, gas, algodón y azúcar) en el mercado internacional.

El régimen militar, estimulado por el crecimiento capitalista, implementa una política urbana orientada a aumentar los niveles de consumo colectivo de la población. Sin embargo, al mismo tiempo incrementó el dominio del capital financiero y el enriquecimiento de empresas capitalistas que intervinieron en los planes de regulación urbana.(11)

En este período, de fuertes cambios económicos y sociales y de un acelerado proceso de urbanización, principalmente de las ciudades de la Paz, Santa Cruz y Cochabamba, la problemática urbana fue

abordada bajo parámetros de planificación tecnocrática, tanto por el Gobierno Central como por los Gobiernos Municipales. En esta dirección destacan el "Plan de Desarrollo Urbano de la Ciudad de La Paz", la reformulación del "Plan Regulador para el Desarrollo de la ciudad de Santa Cruz", "el estudio del Plan Regulador", y el "Plan Director Urbano" para Cochabamba. En esos trabajos se abarcan aspectos del crecimiento espacial equipamiento social y propuestas sectoriales.

Por otro lado, a raíz de los resultados estadísticos del Censo Nacional de Población y Vivienda en 1976, que cubrió información ausente durante 25 años, se iniciaron una amplia gama de estudios sobre migración y distribución territorial de la población, acceso a servicios, inserción ocupacional, consumo urbano y otros temas derivados del Censo. Algunas reparticiones estatales, Instituto Nacional de Estadística, Ministerio de Planeamiento y Coordinación, con el apoyo del Fondo de las Naciones Unidas para Actividades en Materia de Población (UNFPA) y el Ministerio de Trabajo y Desarrollo Laboral, tuvieron aportes sustantivos en la ejecución de los estudios señalados.

Al final de este período, la investigación urbana empieza a centrar su interés en temas emergentes del proceso de migración rural-urbana y del agotamiento del modelo económico.

### **Inserción de los migrantes de origen campesino en la ciudad.**

Estos estudios, realizados principalmente en la ciudad de La Paz, pretenden dar cuenta, desde una perspectiva de los migrantes ex-campesinos, de las nuevas relaciones sociales que se tejen desde y en torno a estos actores sociales y del impacto que producen en diversas esferas del sector urbano.

### **Sector Informal**

Este sector de rápida expansión y de compleja comprensión, debido a la fuerte articulación de variables socio-culturales andinas en el

comportamiento económico de la población, motiva la realización de diversos estudios, los que constituyen aportes importantes para posteriores investigaciones sobre los trabajadores por cuenta propia, los artesanos, las trabajadoras del hogar y los pequeños y medianos comerciantes.

## **Mujer y Ciudad**

Los primeros trabajos sobre este tema enfatizan aspectos de las interrelaciones entre los procesos de producción, reproducción y socialización de la mujer urbana en los barrios populares. Así mismo se inician investigaciones para comprender el rol de la mujer en la economía de sobrevivencia familiar.

En este período, las Ciencias Sociales inician una importante reflexión sistematizada y analítica al abordar temas de población, empleo, inserción social y distribución espacial de los actores urbanos.

### **2.3 Crisis económica, democracia y crisis urbana (1981-1985)**

El contexto de este período está marcado por la conclusión de la amplia ola de gobiernos militares (1964-1982) y la vigencia de un régimen democrático-institucional (octubre, 1982). El nuevo gobierno constitucional inicia su gestión con una aguda crisis económica, la que afecta drásticamente a las principales actividades productivas y a los sectores populares, principalmente de las ciudades.(12)

Las precarias condiciones económicas en que se desenvuelve el país inciden en la profundización de la crisis urbana, cuyos efectos se manifiestan en el estancamiento y deterioro acelerado de los bienes de consumo colectivo y en la incapacidad del Estado para resolver demandas de una mejor organización y distribución de medios de consumo colectivo, por los pobladores urbanos, particularmente los sectores populares.

En este ámbito, la investigación urbana alcanza una nueva etapa, principalmente con el aporte de los centros de investigación y

promoción no gubernamentales. Proceso que es concomitante al desarrollo global de las Ciencias Sociales, a partir de la vigencia de la democracia.(13)

En este período, donde abundan novedosos hechos sociales y políticos, los estudios urbanos van más allá de preocupaciones centradas en la distribución espacial de la población, empleo, migración a las ciudades y temas sobre el consumo colectivo. Se comienzan a trabajar temáticas emergentes de la crisis económica y de la crisis urbana, presente sobre todo en sectores populares y capas medias empobrecidas.

### **Pobreza Urbana y Estrategias de Supervivencia**

Desde diversos ángulos se intenta comprender la crisis de ingresos, abastecimiento y consumo voluntario en sectores de vecinos urbanos-populares. Al mismo tiempo se busca identificar las formas de respuestas que tienen las familias de escasos recursos a los problemas económicos resultado de la crisis; en muchos casos, con la intención de formular políticas de acción para enfrentar la pobreza.

### **Mujer Urbana y Participación**

La investigación sobre esta temática adquiere mayor interés entre 1981-1985. Desde perspectivas de género, clase social y etnia se analiza la inserción de la mujer en ocupaciones urbanas, las discriminaciones a las que se encuentra expuesta y sus formas de organización y sus organizaciones (Clubes de Madres, Comités de Amas de Casa).

### **Lo referentes culturales urbanos**

Las aceleradas y manifiestas mutaciones de los patrones culturales urbanos, en parte resultado de las crecientes migraciones de ex-campesinos a las ciudades durante los años setenta, principalmente a La Paz, Santa Cruz y Cochabamba, y la necesidad de comprender las actitudes y comportamientos culturales de los actores urbanos, por

parte de instituciones de promoción y desarrollo dieron origen a estudios aproximativos sobre aspectos de la cultura urbana, la personalidad e identidad de la población y sus referentes culturales de comportamiento.

Si bien la producción sobre este tema (La Paz y Santa Cruz) aún es escasa, con los estudios realizados se abrieron pistas de investigaciones para esclarecer los procesos de cambio que vive la sociedad urbana en las diferentes regiones (Altiplano, Valles y Llanos) y para detectar las tendencias que podrían configurar las futuras identidades urbanas.

### **Políticas urbanas y organización territorial**

El proceso de urbanización de las principales ciudades, empieza a ser estudiado, como un ámbito de organización territorial donde se asientan y desarrollan relaciones sociales. Si bien este enfoque es limitado a algunos trabajos del período que se estudia, sin embargo su aporte constituye un importante marco de referencia para el tratamiento aislado de otros temas urbanos.

Desde esa óptica se investigan también las políticas del Estado y de los gobiernos locales para la organización y regulación del crecimiento de las ciudades de La Paz, Santa Cruz, Cochabamba, Oruro..., enfatizando en temas del consumo colectivo y el reordenamiento espacial.

En este mismo período se estudia ampliamente la movilidad intraurbana de la población y la autoconstrucción de la ciudad de La Paz. Estas investigaciones aportan con novedosos hallazgos en materia del uso del suelo, relaciones sociales y culturales en los sectores y culturales en los sectores urbano-populares.

### **Movimientos regionales**

La emergencia de movimientos regionales como fuerza social y política en procura de alcanzar recursos del Estado centralizador,

para favorecer procesos de desarrollo local, motivaron a investigadores y centros de estudios a realizar indagaciones en este campo.

En las pesquisas sobre movimientos regionales, lo urbano constituye parte esencial de la reflexión, junto a temas vinculados a la identidad y sentido final de estos movimientos, a la heterogénea composición social y a las tendencias de las propuestas de los comités cívicos.

### **Historia oral y testimonios de vida**

En el estudio de ciertos temas urbanos (migración, ocupación, comportamientos culturales, relaciones sociales...) se incorpora la historia oral y los testimonios de vida, como un importante medio metodológico y técnico para reconstruir procesos históricos de los actores urbanos y para comprender aspectos de la vida cotidiana.

La articulación de datos cuantitativos con información cualitativa permitió que determinados estudios proporcionen una mejor comprensión de las relaciones socio-culturales en la ciudad.

### **2.4 Recesión económica, democracia controlada y crisis urbana (1986...)**

Desde la nueva etapa democrática iniciada por el gobierno del Dr. Víctor Paz Estenssoro (agosto, 1985), y la consiguiente aplicación de un modelo económico neoliberal (septiembre, 1985), orientado a recomponer el capitalismo nacional dependiente y reestructurar las relaciones sociales del conjunto de la sociedad, importantes sectores de la economía boliviana (minería, energía, industria urbana y agricultura) y trabajadores de las ciudades, las minas y el campo, sufrieron profundos cambios.(14)

La nueva política económica, sustentada en lineamientos del Fondo Monetario Internacional y el potenciamiento de reducidos grupos de empresarios privados, generó el despido de cerca de 50.000 trabajadores de sus fuentes de ocupación, el cierre de 120 fábricas, la desocupación



abierta, el acelerado crecimiento del sector informal, la intensificación de flujos migratorios de las minas a los principales centros urbanos y la agudización de los niveles de extrema pobreza.

Ciudades como La Paz, Cochabamba, Santa Cruz, Potosí y Oruro constituyen espacios donde se acumulan con mayor rigor los efectos de la crisis y del modelo económico. En estos centros urbanos las masas urbanas marginalizadas se amplían y proliferan formas de organización y movilización de los vecinos, buscando resolver sus necesidades básicas de sobrevivencia. Comportamiento que en la presente coyuntura es alentado por el proselitismo de los partidos políticos que pretenden alcanzar el Gobierno Municipal en diciembre de este año.

En ese contexto de crisis económica y urbana, los investigadores y centros de promoción, además de continuar con temas del período anterior, comienzan a estudiar sujetos resultado, por un lado, de modificaciones en la estructura social, tanto popular como dominante y, por otro, de motivaciones de carácter político, derivados de las elecciones municipales programadas para fines de 1987.

Las tendencias de los temas que actualmente se investigan, aunque en forma aproximativa, tienen que ver con: la emergencia de actores urbano-populares (mujeres, jóvenes, juntas de vecinos, población desocupada-relocalizada); movimientos sociales urbanos; comportamientos culturales; gobiernos municipales.

La información y análisis interpretativo que proporcionen esos trabajos contribuirán no solo al conocimiento de los cambios que se están produciendo en el tejido social urbano sino a identificar pautas de los futuros perfiles económicos, sociales y culturales de las ciudades.

### **3. CONCLUSIONES**

Sin lugar a dudas, en Bolivia, las investigaciones y discusiones sobre la temática urbana, desde las Ciencias Sociales, son relativamente

recientes y de lento desarrollo principalmente en La Paz. Las mismas estuvieron condicionadas por el tardío proceso de urbanización, la débil estructuración económica y la acelerada migración del campo a las ciudades-capital, divorciados del incipiente proceso de industrialización.

Además es necesario señalar que, a partir de los años setenta, los estudios estuvieron mayormente centrados en temáticas del mundo rural. Prioridad comprensible si se toma en cuenta la gran importancia numérica del campesinado.

La mayor parte de los escasos estudios realizados, definidos más por las exigencias del crecimiento de los problemas y necesidades de consumo colectivo de la población urbana en expansión, que por un interés por comprender la organización territorial y las relaciones sociales que allí se desarrollan, tienen predominantemente carácter descriptivo-explicativo de los hechos, sin haber alcanzado aún nuevas formas de estudio de los problemas urbanos ni haber articulado el análisis empírico con el teórico.

**Cuadro No.1**  
**EVOLUCION ABSOLUTA Y RELATIVA DE LA**  
**POBLACION URBANA Y RURAL**  
**(1900-1950-1976-1980-1985)**

AÑO DE CENSO	POBLACION URBANA	POBLACION RURAL	POBLACION TOTAL
1900 (1)	439.005 26.3%	1.194.605 73.1%	1.633.610 100%
1900 (2)	292.564 17.9%	1.341.042 82.1%	1.633.606 100%
1950 (2)	739.461 23.1%	2.464.705 76.9%	3.204.166 100%
1976 (2)	1.925.840 41.74%	2.687.646 58.3%	4.613.486 100%
1980 (2)	2.488.628 44.44%	3.110.964 55.56%	5.599.592
1985 (2)	3.068.051 47.72%	3.361.175 52.28%	6.429.226

(1) En base al umbral urbano-rural de 200 habitantes

(2) En base al umbral urbano-rural de 2.000 habitantes

FUENTES: Doxiadis 1973 y Ministerio de Planeamiento y Coordinación. Instituto Nacional de Estadística. Bolivia en Cifras 1985. La Paz. 1986.

**Cuadro No. 2**  
**TABLA COMPARATIVA DE PORCENTAJES DE**  
**POBLACION URBANA, RAZON Y TASA DE**  
**CRECIMIENTO URBANO A**  
**NIVEL DEPARTAMENTAL**

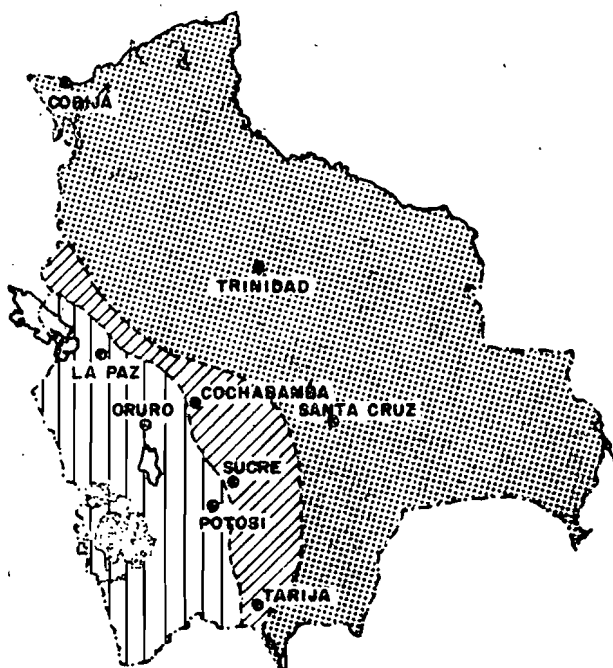
Depart.	Porcentaje de Pob. Urbana		Razón:Pob.Urb. sobre Rural		Tasa de crecimiento Urb. entre
	1950	1976	1950	1976	1950-1976 Por año
Santa Cruz	6.44	52.70	35.96	111.45	5.4%
Oruro	37.99	51.09	61.28	104.49	2.3%
Beni	26.89	48.14	36.79	92.83	4.7%
La Paz	34.24	47.59	52.08	90.81	3.1%
Tarija	26.83	38.85	36.68	63.54	3.4%
Cochabamba	23.33	37.74	30.42	60.62	3.3%
Potosí	16.34	28.62	19.53	40.11	2.9%
Chuquisaca	17.60	21.62	21.36	27.58	1.9%
Pando	10.50	10.58	11.74	11.83	2.7%




FUENTE: Censos Demográficos 1950-1976 - Boletín  
 Demográfico. INE.

## NOTAS

- (1) Salvador Romero Píttarr. **Ciencias Sociales y Democracia**. Periódico Presencia 26-06-87. La Paz.
- (2) Horst Grebe, Gloria Ardaya, Ivonne Farah y Jorge Lazarte. **Informe sobre el estado de las ciencias sociales: 1982-1985**. en Estado & Sociedad. Revista Boliviana de Ciencias Sociales. Nº 2. FLACSO. La Paz, 1986.
- (3) Jesús Herrera, **Bolivia: migraciones internas recientes, según el Censo Nacional de 1976**. La Paz, INE. 1980.
- (4) Wolfgang Schoop. **Ciudades Bolivianas**. Ed. Los Amigos del Libro. La Paz-Cochabamba. 1981.
- (5) Jesús Herrera, op. cit.
- (6) Xavier Albó. **¿Bodas de plata? o Requiem por una Reforma Agraria**. CIPCA. Cuadernos de Investigación Nº 17.
- (7) Godofredo Sandóval. **La migración rural-urbana en el departamento de La Paz: análisis de un proceso y sus efectos sociales**. La Paz. 1983. (nm).
- (8) Salvador Romero P. **La sociedad: Dinámica y Perspectivas**. Presencia. La Paz. Agosto 1975.
- (9) Fernando Prado Salmón. **Quince años de Planificación Urbana en Santa Cruz**. CERES. Cochabamba. 1984
- (10) Bajo el gobierno de Paz Estenssoro, se determinó la reforma de la propiedad urbana (1954). Véase el análisis de este Decreto y sus consecuencias en Carlos Calvimontes Rojas. **La reforma de la propiedad del suelo urbano en la administración de Paz Estenssoro**. en Jorge E. Hardoy y Guillermo Geisse (comp.) **Políticas de desarrollo urbano y regional en América Latina**. Ed. SIAP. Buenos Aires. 1972.
- (11) Fernando Calderón G. **La Política en las Calles**. Ed. CERES. Cochabamba. 1982.
- (12) Consultar Roberto Lacerna R. **La acción social en la coyuntura democrática**. En Fernando Calderón G. (comp.) **los movimientos sociales ante la crisis**. UNU-CLACSO-IISUNAM. Buenos Aires 1986 y René A. Mayorga (comp.) **Democracia a la deriva** CLACSO-CERES La Paz. 1987
- (13) Horst Grebe et alii., op. cit.
- (14) Pablo Ramos Sánchez. **El neoliberalismo en acción**. UNSA. La Paz 1985.

MAPA N° 1  
REGIONES GEOGRAFICAS DE BOLIVIA

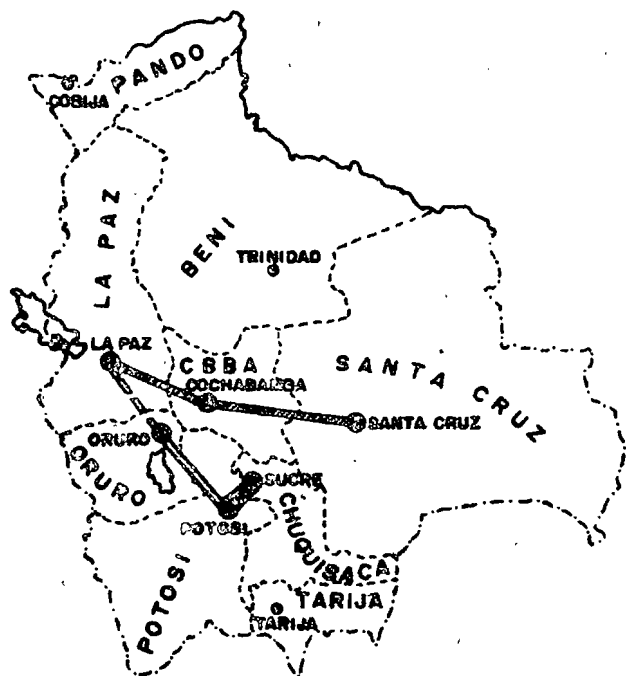


	REGION	SUPERFICIE	% SUP. NAL.
	I ALTIPLANO	230.000 Km.	21 %
	II VALLES	170.000 Km.	16 %
	III LLANURAS	698.581 Km.	63 %
<b>TOTAL</b>		<b>1098.581 Km.</b>	<b>100 %</b>

FUENTE: INE (DATOS EST.)

J. MUÑOZ R. (GEOGRAFIA DE BOLIVIA)

MAPA N°2  
EJES DE ARTICULACION ESPACIAL Y ECONOMICA



EJE SIGLO XVII POTOSI - CHARCAS (SUCRE)



EJE 1800 - 52 ORURO - POTOSI - SUCRE - (LA PAZ)



EJE 1922 - ... LA PAZ - COCHABAMBA - SANTA CRUZ