

**ASENTAMIENTOS HUMANOS
(Las Parroquias)
EQUIPAMIENTOS
INFRAESTRUCTURAS**

Este documento fue elaborado en el marco de la realización de los estudios de Diagnóstico Provincial (1986-1987) contratados por el H. Consejo Provincial de Pastaza durante la Administración del Sr. Rafael Sancho Sancho-con recursos de un crédito otorgado por FONAPRE-, con el equipo de consultores coordinado por el Arq. Diego Carrión M. El trabajo que aquí se presenta fue preparado por Silvana Ruiz y Ana Lucía Alvear, investigadoras del Centro de Investigaciones CIUDAD. La dirección de los referidos estudios estuvo a cargo de la Unidad Ejecutora del Plan Pastaza, dirigida por el Lic. Severo Rivadeneira.

INDICE

REFLEXIONES EN TORNO DE LA PROBLEMÁTICA DE LOS ASENTAMIENTOS HUMANOS, SERVICIOS, EQUIPAMIENTOS E INFRAESTRUCTURA EN LA REGIÓN DE INFLUENCIA DIRECTA DE EL PUYO

Asentamientos humanos.....	5
Servicios y Equipamientos.....	6
Infraestructura.....	7
EL EQUIPAMIENTO Y LOS SERVICIOS EN LOS CENTROS POBLADOS.....	9
PARROQUIA SHELL	11
PARROQUIA MERA	19
PARROQUIA FATIMA	27
PARROQUIA TENIENTE HUGO ORTIZ.....	35
PARROQUIA SANTA CLARA	43

PARROQUIA 10 DE AGOSTO	51
PARROQUIA VERACRUZ	59
PARROQUIA FARQUI	67
PARROQUIA MADRE TIERRA	75

PRESENTACION

En este documento se presenta de una manera sistematizada la información correspondiente a los datos demográficos básicos, a la dotación de equipamientos e infraestructuras de las parroquias de la región de influencia directa de El Puyo. La información se expone a la manera de una ficha técnica para cada parroquia.

El propósito de esta sistematización es el de permitir a la población, a las autoridades y a los interesados en la Provincia, disponer de un material de referencia básico para la comprensión de la situación y para la búsqueda de su superación. Es de esperar que este propósito se cumpla.

REFLEXIONES EN TORNO DE LA PROBLEMÁTICA DE LOS ASENTAMIENTOS HUMANOS, SERVICIOS, EQUIPAMIENTOS E INFRAESTRUCTURA EN LA REGIÓN DE INFLUENCIA DIRECTA DE EL PUYO

Asentamientos humanos

Se aprecia la conformación de una red de centros articulada en torno de El Puyo. Los centros poblados menores se relacionan directamente con El Puyo; la población de estos centros depende de El Puyo para el cumplimiento de sus necesidades de aprovisionamiento y comercialización; atención de salud y educación; trámites y gestiones administrativas. Evidentemente que el grado de relación y la frecuencia con que se realizan los desplazamientos para atender tales necesidades depende de la distancia. Así, los centros poblados más cercanos a la Capital Provincial muestran una más estrecha vinculación, no así los más distantes.

Aparte de esta relación de "centralidad regional" que manifiesta El Puyo, los centros poblados también actúan como puntos de "confluencia" de las áreas rurales próximas. Estos centros poblados hacen de "puente" entre el área rural y El Puyo. Sin embargo de esa constatación, esa relación en-

tre centro y área rural es débil ya que la propia influencia de El Puyo alcanza también al medio rural.

Estas constataciones, junto con la necesidad de generar puntos de apoyo más directo y ágil a la producción agropecuaria y forestal hacen pensar en la necesidad de realizar esfuerzos que permitan ir creando las bases para un buen desarrollo regional sustentado en una localización más equitativa de la población, los servicios de apoyo a la producción, las actividades de transformación y los servicios y equipamientos conexos para la población.

Se trata, entonces, de desarrollar acciones tendientes para fortalecer la existencia de estos centros poblados sobre la base de dotarles de actividades productivas y de los servicios y equipamientos necesarios de modo de lograr una más eficiente utilización y multiplicación de los recursos, al tiempo de descongestionar la ciudad de El Puyo.

Servicios y Equipamientos

Se constata, en términos generales, un evidente desequilibrio en la prestación de servicios entre El Puyo, los centros poblados y el medio rural, en una suerte de jerarquía en la calidad y cantidad de los servicios. Aún así, se aprecia un sobredimensionamiento de algunos de estos servicios y equipamientos comunitarios. Los problemas radican, más bien, en la manera de prestación de servicios.

En el ámbito de los servicios y equipamientos de apoyo a la producción, en cambio, se aprecia una notable carencia: prácticamente todos éstos se concentran en la Capital Provincial. En la perspectiva de la reflexión anterior, habría que desarrollar acciones que, ligadas a proyectos productivos y de comercialización, permitan dotar a los centros poblados de la región de los servicios y equipamientos de apoyo a la producción regional.

Dos aspectos de central preocupación deberían ser -como lo manifiestan los propios habitantes de la región- los asuntos relacionados con los ser-

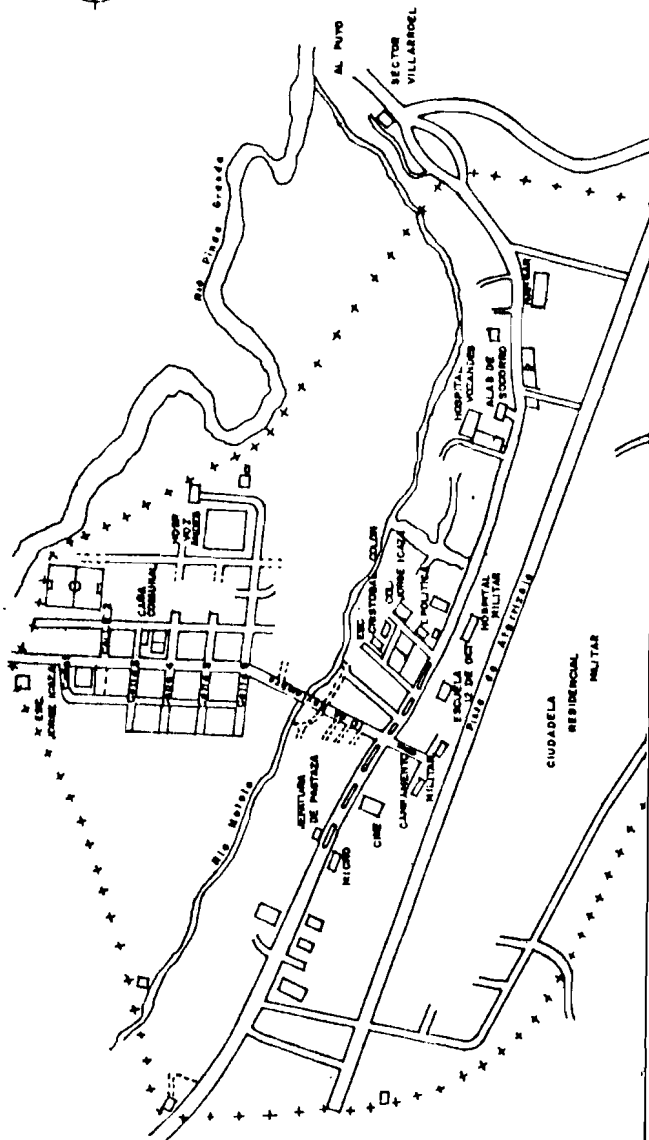
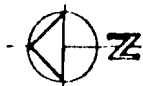
vicios y equipamientos para la transportación y comercialización de productos.

Infraestructura

La situación general de la dotación de infraestructura a nivel urbano y rural es precaria. Salvo el caso de la energía eléctrica instalada en los centros poblados y en fincas localizadas en algunos ejes viales, que debido a estar integrada al sistema interconectado nacional es relativamente satisfactoria, el resto de infraestructuras para la atención de las necesidades de la población y para el apoyo a la producción son insuficientes y en muchos casos inexistentes. La red vial es precaria y merece atención prioritaria para mejorar los enlaces intra y extra provinciales; particularmente complejo es el problema de la accesibilidad a las zonas de segundos y terceros respaldos. Igual importancia merece el tema de la dotación de agua para consumo humano y del saneamiento ambiental. Es una carencia notoria y exigentemente reivindicada por la población urbana y rural.

EL EQUIPAMIENTO Y LOS SERVICIOS EN LOS CENTROS POBLADOS

PARROQUIA SHELL



ZBP : CENTROS POBLADOS CONTIENE: SHELL		HOJA Nº II D 1
SIMBOLOGIA: + + + + LIMITE CENSAL DE C. PARROQUIAL (1982) RIO ESTABLEC. EDUCATIVO		P. ENTE IN E. C. PLANO GENERAL 1982
TENENCIA POLITICA TEMPLO RELIGIOSO PLAZA		DIBUJO: V. C. P. ESCALA GRAFICA 1:50 000

PARROQUIA: SHELL

DATOS GENERALES

Ubicación

Cantón Mera: ZBP

Entre las 78°01' y 78°06' de longitud Oeste y entre los 1°24' y 1°31' de latitud Sur.

Límites

Norte: Parroquia Mera; Sur: Parroquia Pomona y Río Pastaza; Este: Parroquias Puyo y Tarqui; Oeste: Parroquia Mera y Río Pastaza.

Superficie

Cabecera: 166.16 Ha.
Resto: 32-12 km²
Total Parroquia: 33.78 km²

Población

Cabecera: 2.055 hab.
Resto: 392 hab.
Total Parroquia: 2.447 hab.

Tasa anual de crecimiento poblacional (1974-1982)

Cabecera: 5.1%
Resto: - 1.9%
Total Parroquia: 3.7%

Densidad poblacional

Cabecera: 12.4 hab/Ha.
Resto: 12.2 hab/km²

RELACIONES

Accesibilidad

- Carretera Baños-Puyo
Tipo de calzada: lastrada
Ancho: 6.5 m.

Distancia (cabecera)

6 km. desde Puyo por carretera
km desde Quito (vía aérea)

- Carretera Madre Tierra-Shell
Tipo de calzada: lastrada
Ancho:

Disponibilidad de transporte terrestre

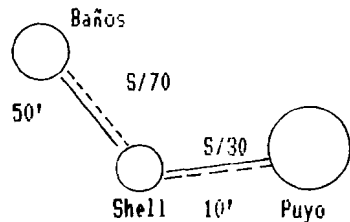
Líneas de bus interprovincial cubiertas por 4 empresas.
Línea de bus interparroquial cubierta por 2 empresas.

Frecuencia

- ... Baños-Shell-Puyo...
Promedio 32 viajes diarios
- ... Puyo-Shell-Baños...
Promedio 32 viajes diarios.

Shell-Madre Tierra-Pto. Santa Ana.

Costos y tiempos de viaje en bus



Disponibilidad de transporte aéreo

Compañías aéreas que operan:

TAD Transportes Aéreos Orientales, Alas del Socorro, Servicio Aéreo Misional, Servicio Aéreo del Ejército.

Tipo de naves y capacidad de carga:

- Avionetas Helio Courier H-925 - 6 asientos o 900 libras de carga por nave.
- Aviones Dornier Skyservant D0280? 12 asientos o 1.750 libras de carga por nave.
- Avionetas Cessna T-41D - 4 asientos o 600 libras de carga por nave.
- Aviones Piper Aztec bimotor.

Frecuencia

Promedio de 35 vuelos diarios salen de Shell hacia aeropuertos, pistas de la región amazónica. Promedio de 15 vuelos mensuales salen de Shell al aeropuerto de Quito.

Costo de transporte aéreo

Costo hora de operación avión ambulancia Helio H-295
S/. 12.668,42

EQUIPAMIENTO COMUNITARIO

Educación

Cabecera Parroquial

No.	ESTABLEC.	ALUMNOS	PROFS.	AULAS
1	Jard. Inf.	19	2	2
3	Escuelas	346	16	17
1	Col. C-D	218	12	10
1	Academia	32	5	1

Salud

No.	ESTABLECIMIENTO	ATENCION
2	Hospital General	Hospitalización en: - Gineco obstetricia - Cirugia - Clínica

**EQUIPAMIENTO ADMINISTRATIVO, COMUNAL Y DE APOYO A PRODUCCION Y
COMERCIALIZACION**

Administración Cabec. parroquial	Comunal Cabec. parroquial	Deporte, recreación y cultura
No. ESTABLECIM.	No. ESTABLECIM.	No. UNIDAD
1 Tenencia Política	1 Casa comunal	1 Cancha municipal de fútbol 1 Cine 2 Templos religiosos

INFRAESTRUCTURA BASICA

Abastecimiento de agua (datos. INEC, III censo de vivienda, 1982)

Cabecera parroquial		Resto de la parroquia	
FUENTE	VIVIENDAS (Z)	FUENTE	VIVIENDAS (Z)
Red pública	99	Red pública	9
Rlo o acequia	0.2	Pozo o vertiente	4
Otros	0.8	Rlo o acequia	0.2
		Otros	64

Eliminación de aguas servidas

Cabecera parroquial		Resto de la parroquia	
SISTEMA	VIVIENDAS (Z)	SISTEMA	VIVIENDAS (Z)
Alcantarilla	84	Alcantarilla	8
Pozo ciego	7	Pozo ciego	19
Ninguna	8	Ninguna	93

PARROQUIA: MERA

DATOS GENERALES

Ubicación

Cantón Mera: ZBP

Entre 77°19' y 78°06' de longitud Oeste y entre 1°14' y 1°27' de latitud Sur.

Límites

Norte: Provincia de Napo; Sur: Río Pastaza y Parroquia Shell;
Este: Parroquias Santa Clara, Inte. Hugo Ortiza, Fátima, Puyo;
Oeste: Provincia de Tungurahua.

Superficie

Cabecera: 35.8 Hbs.
Total Parroquia: 43.742 Hbs.

Población

Cabecera: 569 hab.
Resto: 260 hab.
Total Parroquia: 829 hab.

(Aproximadamente 13.122 Hbs.
de la parroquia forman parte
de la ZBP).

**Tasa anual de crecimiento
poblacional (1974-1982)**

Cabecera: - 1.3%
Resto: - 1.5%
Total Parroquia: - 1.3%

Densidad poblacional

Cabecera: 15.9 hab/Ha.
Resto: 0.6 hab/km²
Total parroquia: 1.9 hab/km²

RELACIONES

Accesibilidad

- Carretera Baños-Puyo-Mera
Tipo de calzada: lastrada
Ancho: 6.5 m.

Distancia (cabecera)

15 km. desde Puyo

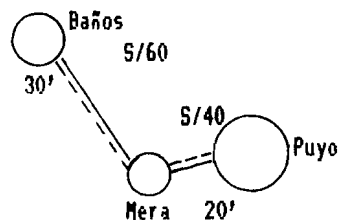
Disponibilidad de transporte terrestre

Líneas de bus interprovincial cubiertas por 4 empresas.

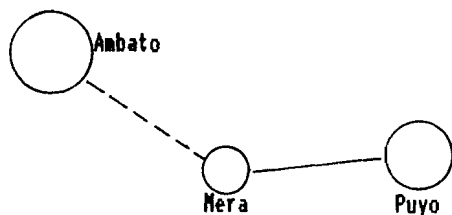
Frecuencia

Baños-Mera-Puyo...
Promedio 32 viajes diarios
Puyo-Mera-Baños...
Promedio 32 viajes diarios.

Costos y tiempos de viaje en bus



Movilidad de la población



----- Diaria por estudios

————— Semanal por comercialización y por estudios.

EQUIPAMIENTO COMUNITARIO

Educación

Cabecera Parroquial

No.	ESTABLEC.	ALUMNOS	PROFS.	AULAS
1	Escue. Prim.	80	12	10
1	Col. Agrop.	85	15	9
1	Jard. Inf.	18	2	1
1	Academ. Corte	30	3	3

Salud

No.	ESTABLECIMIENTO	ATENCION
2	Subcentro Salud	- Salud materno-infantil - Inmunizaciones - Nutrición - Odontología - Medicina básica ambulatoria - Mejoramiento del medio

**EQUIPAMIENTO ADMINISTRATIVO, COMUNAL Y DE APOYO A PRODUCCION Y
COMERCIALIZACION**

Administración	Comunal	Deporte, recreación y cultura
Cabec. parroquial	Cabec. parroquial	
No. ESTABLECIM.	No. ESTABLECIM.	No. UNIDAD
1 Municipio 1 Notaría Pública 1 Juzgado 1 Ofic. Regist. Civil 1 Comisaría 1 Jefatura polít. 1 Ofic. Regist. de la propiedad	1 Sindicato de choferes	1 Complejo deportivo 1 Cancha de fútbol 1 Cancha de voley 1 Cancha de básquet 1 Templo religioso

Comercio

Artesanía

No. ESTABLECIN. ACTIVIDAD

No. ESTABLECIMIENTO

4 Tiendas Venta abarrotes
 1 Bazar Venta ropa-etc.
 1 Bazar-Tienda Venta ropa-gas
 5 Bodega-Aco- Venta-compra
 pio naranjilla
 1 Almacén arroz y venta por
 mayor azúcar.

1 Zapatería (confección y
 reparación de calzado)

AA

INFRAESTRUCTURA BASICA

Abastecimiento de agua

Cabecera parroquial		Resto de la parroquia	
FUENTE	VIVIENDAS (Z)	FUENTE	VIVIENDAS (Z)
Red pública	93	Red pública	16
Pozo o vertiente		Pozo o vertiente	13
Otros	7	Río o acequia	53
		Otros	18

Eliminación de aguas servidas (datos. IUEC, III Censo de vivienda 1982)

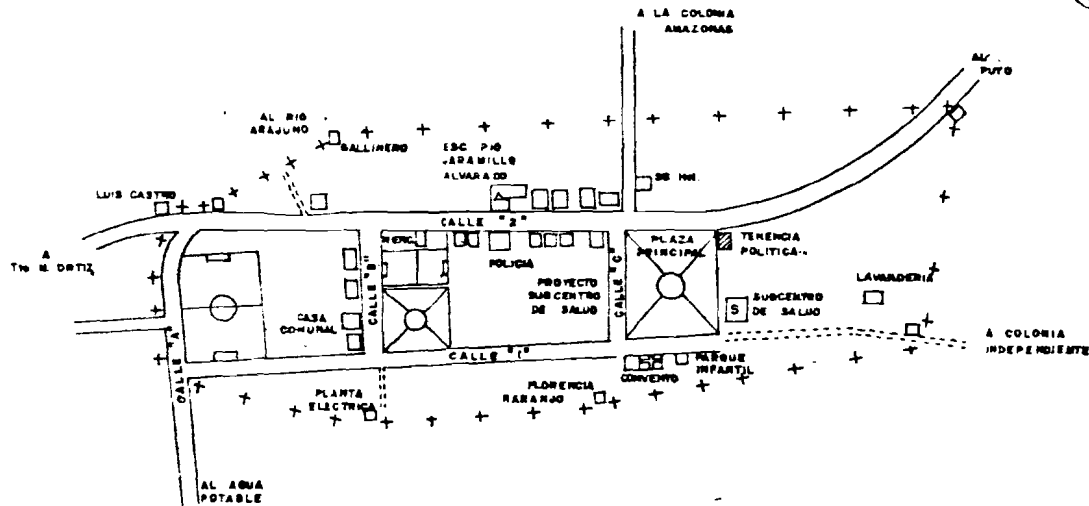
Cabecera parroquial		Resto de la parroquia	
SISTEMA	VIVIENDAS (Z)	SISTEMA	VIVIENDAS (Z)
Alcantarilla	59	Alcantarilla	15
Pozo ciego	2	Pozo ciego	7
Ninguna	39	Ninguna	78

Energía eléctrica

Cabecera parroquial		Puesto de la parroquia	
FUENTE	POTENCIA INSTALADA	FUENTE	POTENCIA INST.
Sub-estación Puyo. (Sistema nacional interconectado)		Sub-estación Puyo (Sistema nacional interconec.)	

Telecomunicaciones

1 Oficina de IETEL con servicio de telefonía y telegrafía



SIMBOLOGIA:

++++ LIMITE CENSAL DE C. PARROQUIAL (1982)



ESTABLEC. EDUCATIVO



ESTABLEC. DE SALUD



CAMPO DEPORTIVO



TENENCIA POLITICA



TEMPLO RELIGIOSO



PLAZA

ZBP : CENTROS POBLADOS

HOJA Nº
E D 3

CONTIENE:

FATIMA

FUENTE :
I.N.E.C. PLANO CENSAL 1982

DISUJO :
V. C. P

ESCALA GRAFICA
0 25 50 75 M

PARROQUIA: FATIMA

DATOS GENERALES

Ubicación

Cantón Pastaza: ZDP

Entre 77°50' y 78°02' de longitud Oeste y entre 1°21' y 1°27' de latitud Sur.

Cabecera parroquial: a 8 km. de Puyo.

Límites

Norte: Parroquia Tmt. N. Ortiz; Sur: Parroquia Puyo; Este: Parroquia Diez de Agosto; Oeste: Parroquia Nera.

Superficie

Cabecera: 9.1 Hbs.
Total Parroquia: 9.232 Hbs.

Población

Cabecera: 146 hab.
Resto: 570 hab.
Total Parroquia: 716 hab.

Tasa anual de crecimiento poblacional (1974-1982)

Cabecera: - 0.3%
Resto: - 2.3%
Total Parroquia: - 0.9%

Densidad habitacional

Cabecera: 4.17 hab/viv.
Resto: 7.6 hab/viv.
Total: 6.5 hab/viv.

Habitantes por viviendas

Cabecera: 16 hab/viv.
Resto: 6.18 hab/km²
Total Parroquia: 8 hab/km²

Densidad habitacional

Cabecera: 3.8 viv/Hbs.



RELACIONES

Accesibilidad

- Vía Puyo-Napo
Tipo de calzada: lastrada
Ancho: 6 m.
- Vía Fátima-C. Amazonas

Distancia (cabecera)

- 8 km. desde Puyo
- 1 km. desde C. Amazonas

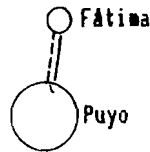
Disponibilidad de transporte terrestre

Línea de bus interprovincial.

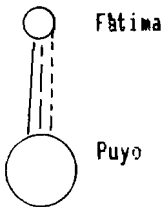
Frecuencia

Puyo-Fátima-Tena: Promedio un viaje cada hora en horario diurno entre las 06h30 y 18h30

Costos y tiempos de viaje en bus



Movilidad de la población



- Diaria por estudios
- Semanal por abastecimiento
- Ocasional por salud

EQUIPAMIENTO COMUNITARIO

Educación

Cabecera Parroquial

No.	ESTABLEC.	ALUMNOS	PROFS.	AULAS
1	Escue. Prim.	45	3	3

Resto de la Parroquia

No.	ESTABLECIM.	ALUMNOS	PROFS.	AULAS
6	Escuelas Primaria	106	7	8

Salud

No.	ESTABLECIMIENTO	ATENCION
1	Subcentro	- Salud materno-infantil - Inmunizaciones - Nutrición - Medicina básica ambulatoria

**EQUIPAMIENTO ADMINISTRATIVO, COMUNAL Y DE APOYO A PRODUCCION Y
COMERCIALIZACION**

Administración	Comunal	Deporte, recreación y cultura
Cabec. parroquial	Cabec. parroquial	Cabec. parroquial
No. ESTABLECIM.	No. ESTABLECIM.	No. UNIDAD
1 Tenencia Política 1 Ofic. Regist. Civil	1 Casa comunal 1 Club deportivo	1 Cancha de fútbol 1 Salón billar 1 Cancha uso múltiple 1 Juegos infantiles 1 Templo religioso

Comercio

No. ESTABLECIM.	ACTIVIDAD
1 Tienda-Bazar	Expendio de: - víveres - gaseosas - artículos de bazar
1 Tienda	

INFRAESTRUCTURA BASICA

Abastecimiento de agua (datos TUEC, III Censo de vivienda, 1982)

Cabecera parroquial		Resto de la parroquia	
FUENTE	VIVIENDAS (Z)	FUENTE	VIVIENDAS (Z)
Red pública	86	Red pública	12
Pozo o vertiente	8	Pozo o vertiente	41
Otros	6	Río o acequia	28
		Otros	19

Eliminación de aguas servidas (datos TUEC, III Censo de vivienda, 1982)

Cabecera parroquial		Resto de la parroquia	
SISTEMA	VIVIENDAS (Z)	SISTEMA	VIVIENDAS (Z)
Alcantarilla	6	Alcantarilla	2
Pozo ciego	26	Pozo ciego	-
Ninguna	68	Ninguna	89

Energía Eléctrica

Cabecera Parroquial

Resto de la Parroquia

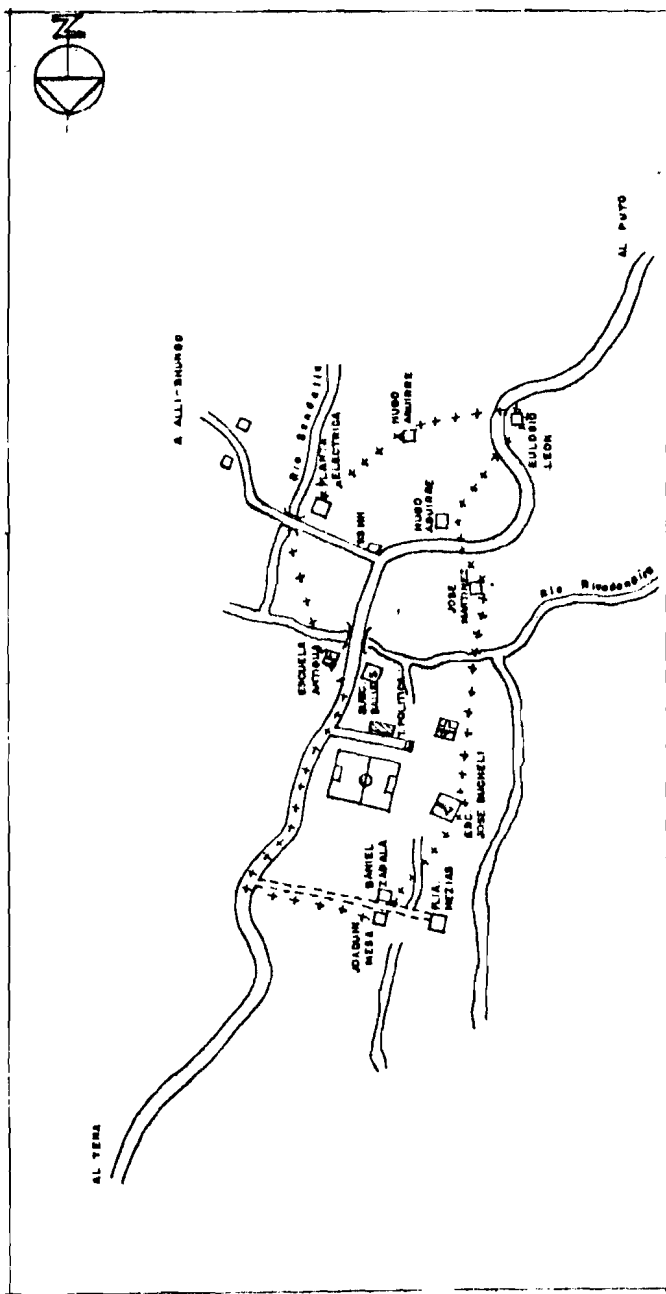
FUENTE	POTENC. INSTALADA	FUENTE	POTENC. INSTALADA
Sub-estación Puyo (Sistema Nacional Interconectado)	13.8 kw.	Sub-estación Puyo (Sistema Nacional Interconectado)	13.8 kw.

Telecomunicaciones

Cabecera Parroquial

- Oficina teléfonos (IETEL)
- Se recepta el Canal 8 y 4 de Quito y 10 de Guayaquil.

PARROQUIA TENIENTE HUGO ORTIZ.



MOJA Nº E D 4	
Z.B.P : CENTROS POBLADOS	
CONTIENE : T.N.TE. HUGO ORTIZ	
FUENTE : I.N.C. PLANO CENSAL 1982	ESCALA GRÁFICA 0 500 1000 M.S.P.

SIMBOLOGIA:

++	LÍMITE CENSAL DE C. PARROQUIAL (1982)
	RIO
	ESTABLEC. EDUCATIVO
	ESTABLEC. DE SALUD
	CANPO DEPORTIVO
	TENENCIA POLITICA
	TEMPLO RELIGIOSO

PARROQUIA: TENIENTE HUGO ORTIZ

DATOS GENERALES

Ubicación

Cantón Pastaza: ZBP

Entre 77°47' y 78°0' de longitud Oeste y entre 1°31' y 1°34' de latitud Sur.

Cabecera parroquial: a 18 km. respecto a Puyo.

Límites

Norte: Parroquia Santa Clara; Sur: Parroquia Fátima; Este: Parroquia Arajuno; Oeste: Parroquia Mera.

Superficie

Cabecera: 3.41 Hbs.
Total Parroquia: 9.225 Hbs.

Población

Cabecera: 69 hab.
Resto: 894 hab.
Total Parroquia: 963 hab.

Tasa anual de crecimiento poblacional (1974-1982)

Cabecera: - 6.3%
Resto: 1.7%
Total Parroquia: 0.9%

Densidad poblacional

Cabecera: 20 hab/Hbs.
Resto: 9.7 hab/km²
Total: 10.4 hab/km²

Densidad habitacional

Cabecera: 3.8 viv/Hbs.

RELACIONES

Accesibilidad

- 1) Carretera Puyo-Napo
Tipo de calzada: lastrada
- 2) Carretera Tnte. H. Ortiz
Alishungo

Distancia (cabecera)

- 1) 18 km. desde Puyo
- 2) 2 km. desde C. Alishungo

Disponibilidad de transporte terrestre

- 1) Líneas de bus interprovincial.
- 2) Línea de bus interparroquial (1 día/semana).

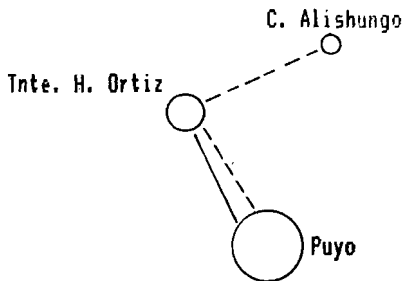
Frecuencia

Puyo-Tnte. H. Ortiz-Mera:
promedio cada hora en horario diurno entre las 06h30
18h30
Tena-Tnte. H. Ortiz-Puyo:
similar a itinerario anterior.

Costos y tiempos de viaje en bus



Movilidad de la población



- Diaria por estudios
----- Semanal por abastecimiento

EQUIPAMIENTO COMUNITARIO

Educación

Cabecera Parroquial

No.	ESTABLEC.	ALUMNOS	PROFS.	AULAS
1	Escue. Prim.	24	2	2

Resto de la Parroquia

No.	ESTABLECIM.	ALUMNOS	PROFS.	AULAS
7	Escuelas Primaria	191	10	14
1	Centro Alfab.	27	1	--

Salud

Cabecera Parroquial

No.	ESTABLECIMIENTO	ATENCION
1	Subcentro Salud	- Inmunizaciones - Nutrición - Atención médica básica

No dispone de personal médico profesional ni de planta física propia).

Resto de Parroquia

No.	ESTABLECIMIENTO	ATENCION
2	Puestos de salud	- Inmunización - Nutrición - Atención médica básica.

**EQUIPAMIENTO ADMINISTRATIVO, COMUNAL Y DE APOYO A PRODUCCION Y
COMERCIALIZACION**

Administración	Comunal	Deporte, recreación y cultura
Cabec. parroquial	Cabec. parroquial	Cabec. parroquial
No. ESTABLECIM.	No. ESTABLECIM.	No. UNIDAD
1 Tenencia Política	1 Casa comunal ‡	1 Cancha de básquet 1 Templo religioso

‡ Utilización por Subcentro de Salud.

Comercio

Cabecera parroquial

No. ESTABLECIM.	ACTIVIDAD
1 Tienda	Expendio de: - Viveres - Licor-tabacos - Gaseosas

INFRAESTRUCTURA BASICA

Abastecimiento de agua (datos. I.UEC, III Censo de vivienda, 1982)

Cabecera parroquial		Resto de la parroquia	
FUENTE	VIVIENDAS (Z)	FUENTE	VIVIENDAS (Z)
Pozo o vertiente	8	Red pública	3
Río o agua	8	Pozo o vertiente	35
Otros	84	Río o acequia	33
		Otros	29

Eliminación de aguas servidas (datos. I.UEC, III Censo de vivienda, 1982)

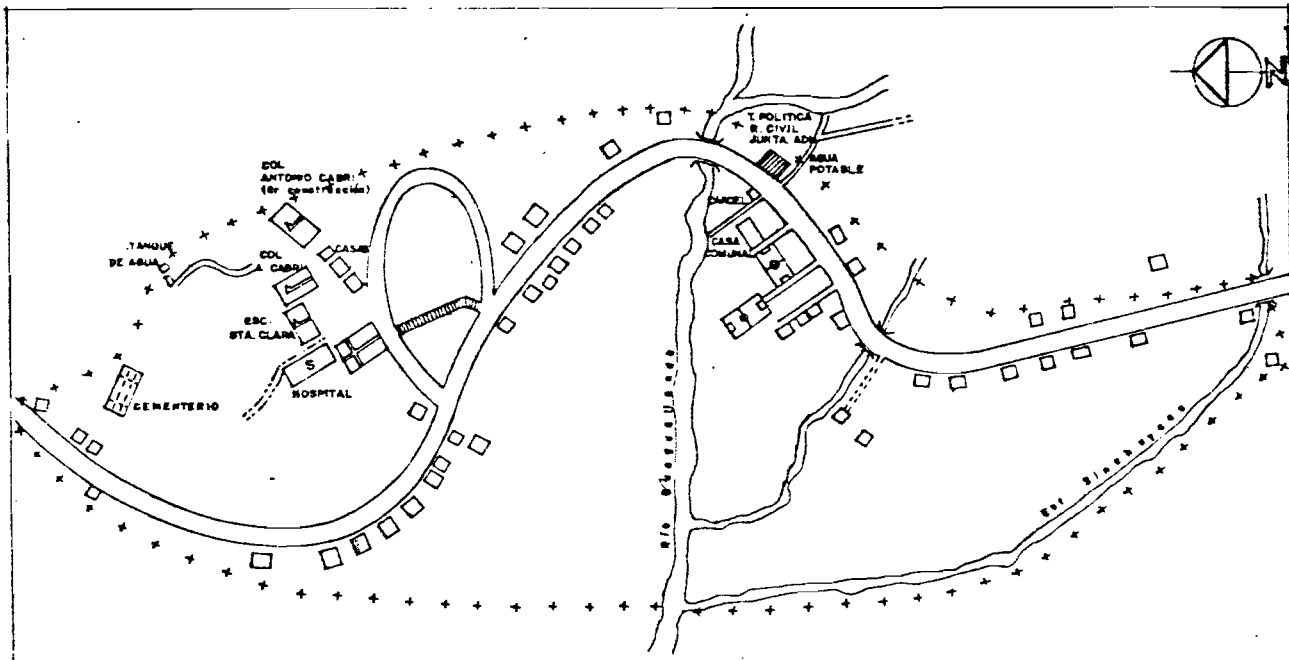
Cabecera parroquial		Resto de la parroquia	
SISTEMA	VIVIENDAS (Z)	SISTEMA	VIVIENDAS (Z)
Pozo ciego	23	Pozo ciego	25
Ninguna	77	Ninguna	75

Energía Eléctrica

Cabecera parroquial







FUENTE	CAPACIDAD EN KW
--------	-----------------

Planta local	12.0
--------------	------



43

SIMBOLOGIA:

- | | | | |
|---|---------------------------------------|---|-------------------|
| ++++ | LIMITE CENSAL DE C. PARROQUIAL (1982) |  | CAMPO DEPORTIVO |
|  | RIO |  | TENENCIA POLITICA |
|  | ESTABLEC. EDUCATIVO |  | TEMPLO RELIGIOSO |
|  | ESTABLEC. DE SALUD | | |

ZBP : CENTROS POBLADOS

HOJA N°
X D S

CONTIENE:
STA. CLARA

FUENTE
INEC PLANO CENSAL 1982

DIBUJO
V. C. P

ESCALA GRAFICA
0 25 50 75 M

PARROQUIA: SANTA CLARA

DATOS GENERALES

Ubicación

Cantón Pastaza: ZBP

Entre 77°56' y 78°44' de longitud Oeste y entre 1°12' y 1°21' de latitud Sur.

Cabecera parroquial: a 45 km. de Puyo.

Límites

Norte: Provincia de Napo; Sur: Parroquia Inte. Hugo Ortiz; Este: Parroquia Arajuno; Oeste: Parroquia Mera.

Superficie

Cabecera: 19.15 Hás.

Total Parroquia: 37.400 Hás.

Población

Cabecera: 268 hab.

Resto: 1.454 hab.

Total Parroquia: 1.722 hab.

Tasa anual de crecimiento poblacional (1974-1982)

Cabecera: 1.9%

Resto: 0.4%

Total Parroquia: 0.6%

Densidad poblacional

Cabecera: 14 hab/km²

Resto: 39 hab/km²

Total: 5 hab/km²

Habitantes por viviendas

Cabecera: 4.79 hab/viv.

Resto: 7.9 hab/km²

Total Parroquia: 7.03 hab/km²

Densidad habitacional

Cabecera: 2.9 viv/Hás.

RELACIONES

Accesibilidad

Distancia (cabecera)

Carretera Puyo-Tena

45 km. desde Puyo

Tipo de calzada: lastrada

Ancho: 6 m.

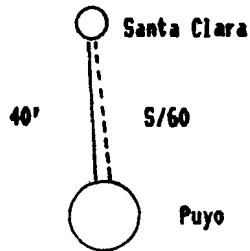
Disponibilidad de transporte terrestre

Línea de bus interprovincial.

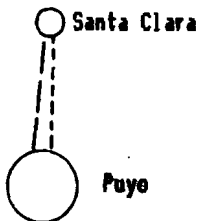
Frecuencia

Costos y tiempos de viaje en bus

14 carros diarios Puyo-Tena
y viceversa



Movilidad de la población



----- Semanal o quincenal por abastecimiento
.....Ocasional por: gestión, otros.

EQUIPAMIENTO COMUNITARIO

Educación

Cabecera Parroquial

No.	ESTABLEC.	ALUMNOS	PROFS.	AULAS
1	Escue. Prim.	193	8	7
1	Jard. Infan.	29 (anexo a escuela)		
1	Colegio	150	20	9

Resto de la Parroquia

No.	ESTABLECIM.	ALUMNOS	PROFS.	AULAS
10	Escuelas Primaria	380	22	20

Salud

No.	ESTABLECIMIENTO	ATENCION
1	Centro de Salud Hospital	- Salud materno infantil - Nutrición - Atención médica básica - Odontología - Hospitalización en gineco-obstetricia, pediatría clínica.

Resto de la Parroquia

No.	ESTABLECIMIENTO	ATENCION
1	Dispensario médico (IESS)	- Rehidratación - Prevención médica

(Recinto El Capricho)

**EQUIPAMIENTO ADMINISTRATIVO, COMUNAL Y DE APOYO A PRODUCCION Y
COMERCIALIZACION**

Administración	Comunal	Deporte, recreación y cultura
Cabec. parroquial	Cabec. parroquial	Cabec. parroquial

No. ESTABLECIM.	No. ESTABLECIM.	No. UNIDAD
------------------------	------------------------	-------------------

1	Tenencia Política	1	Casa comunal	1	Cancha uso múltiple
1	Casa comunal			1	Templo religioso
1	Control Policial			Resto de la parroquia	
				1	Cancha uso múlt. R. El Capricho
				1	Cancha uso múlt. R. San Jorge
				1	Templo religioso R. El Capricho

Comercio

No. ESTABLECIM.	ACTIVIDAD
------------------------	------------------

1	Tienda-bazar
2	Bazar-ropa
1	Tienda-viveres
1	Tienda gaseosas y cerveza
1	Repuestos de automotor y combustibles

INFRAESTRUCTURA BASICA

Abastecimiento de agua (datos. I.N.E.C., III Censo de vivienda 1982)

Cabecera parroquial		Resto de la parroquia	
FUENTE	VIVIENDAS (Z)	FUENTE	VIVIENDAS (Z)
Red pública	66	Red pública	33
Pozo o vertiente	32	Pozo o vertiente	22
Río o acequia	2	Río o acequia	40
		Otros	5

Eliminación de aguas servidas (datos. I.N.E.C., III Censo de vivienda 1982)

Cabecera parroquial		Resto de la parroquia	
SISTEMA	VIVIENDAS (Z)	SISTEMA	VIVIENDAS (Z)
Alcantarilla	2	Alcantarilla	1
Pozo ciego	4	Pozo ciego	2
Ninguna	94	Ninguna	97

Energía Eléctrica

Cabecera Parroquial

Resto de la Parroquia

FUENTE

POTENC. INSTALADA

FUENTE

POTENC. INSTALADA

Planta local 23.0 Kw

Planta local 8.0

Planta local 8 Kw

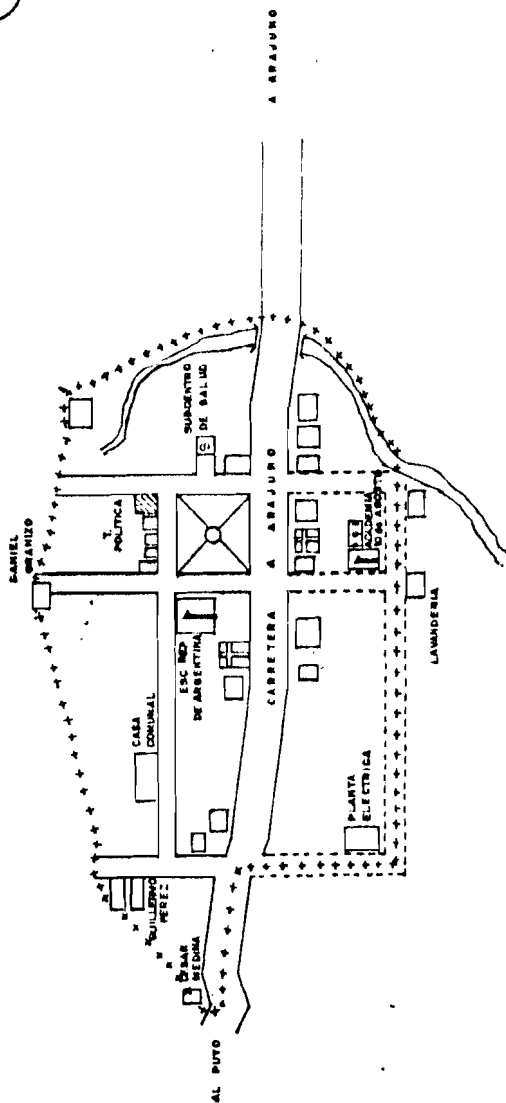
(R. San Jorge)

Telecomunicaciones

Cabecera Parroquial

1 Línea telefónica para servicio de telefonía y telegrafía a la comunidad.

PARROQUIA 10 DE AGOSTO



SIMBOLOGIA:

- ++++ LIMITE CENSAL DE C. PARROQUIAL (1982)
- RIO
- ESTABLEC. EDUCATIVO
- ESTABLEC. DE SALUD
- CAMPO DE PORTIVO
- TENENCIA POLITICA
- TEMPLO RELIGIOSO
- PLAZA

ZBP : CENTROS POBLADOS

CONTIENE: DIEZ DE AGOSTO

FUENTE: IREC PLANO CENSAL 1982
 DIBUJO: V. C. P.

HOJA Nº
 1 0 6

ESCALA GRAFICA
 1:50,000

PARROQUIA: 10 DE AGOSTO

DATOS GENERALES

Ubicación

Cantón Pastaza: ZBP

Entre 77°30' y 77°55' de longitud Oeste y entre 1°24' y 1°32' de latitud Sur.

Cabecera parroquial: a 13 km. de Puyo (vía Puyo-10 de Agosto).

Límites

Norte: Parroquia Arajuno; Sur: Parroquias Veracruz y Canelos; Este: Parroquias Curaray y Canelos; Oeste: Parroquias Fátima y Puyo.

Superficie

Cabecera: 4.94 Hás.
Total Parroquia: 17.564 Hás.

Población

Cabecera: 180 hab.
Resto: 864 hab.
Total Parroquia: 994 hab.

Tasa anual de crecimiento poblacional (1974-1982)

Cabecera: 0.0%
Resto: 3.9%
Total Parroquia: 3.3%

Densidad poblacional

Cabecera: 26.21 hab/Hás.
Resto: 4.92 hab/km²
Total: 5.66 hab/km²

Habitantes por viviendas

Cabecera: 5.9 hab/viv.
Resto: 6.6 hab/viv.
Total Parroquia: 6.5 hab/viv.

Densidad habitacional

Cabecera: 22 viviendas
4.5 viv/Hás.
Resto: 152 viviendas

0.87 viv/km²

RELACIONES

Accesibilidad

Carretera Puyo-10 de Agosto
 Tipo de calzada: lastrada
 Ancho: 6 m.

Distancia (cabecera)

13 km. desde Puyo

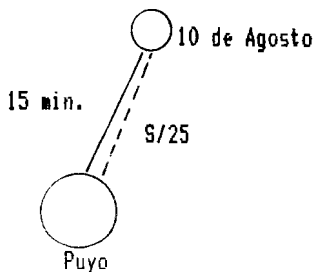
Disponibilidad de transporte terrestre

Línea de bus interparroquial.


Frecuencia

Puyo-Diez de Agosto, km. 27:
 07h00, 13h00, 16h00.
 km. 27-Diez de Agosto-Puyo:
 09h00, 15h00, 18h00

Costos y tiempos de viaje en bus



Movilidad de la población



———— Diaria por estudios, trabajos

----- Semanal por abastecimiento

..... Ocasional por salud, gestión, otros.

EQUIPAMIENTO COMUNITARIO

Educación

Cabecera Parroquial

No.	ESTABLEC.	ALUMNOS	PROFS.	MILAS
1	Jard. Infan.	-	-	1
1	Esc. Primaria	51	4	4

Resto de la Parroquia

No.	ESTABLECIM.	ALUMNOS	PROFS.	MILAS
8	Escuelas Primaria	202	10	9

32

Salud

Cabecera parroquial

No.	ESTABLECIMIENTO	ATENCION
1	Subcentro de salud	- Salud materno infantil - Inmunizaciones - Nutrición - Atención médica básica ambulatoria - Mejoramiento del medio

Resto de la Parroquia

No.	ESTABLECIMIENTO	ATENCION
1	Puesto de Salud	- Rehidratación - Prevención médica

(Colonia El Triunfo)

**EQUIPAMIENTO ADMINISTRATIVO, COMUNAL Y DE APOYO A PRODUCCION Y
COMERCIALIZACION**

Administración	Comunal	Deporte, recreación y cultura
Cabec. parroquial	Cabec. parroquial	Cabec. parroquial
No. ESTABLECIM.	No. ESTABLECIM.	No. UNIDAD
1 Tenencia Política	1 Casa comunal	1 Cancha municipal uso múltiple 2 Templos religiosos

Comercio

No. ESTABLECIM.	ACTIVIDAD
2 Tiendas	- Expendio de gaseosas

INFRAESTRUCTURA BASICA

Abastecimiento de agua (datos. INEC, Censo de vivienda, 1982)

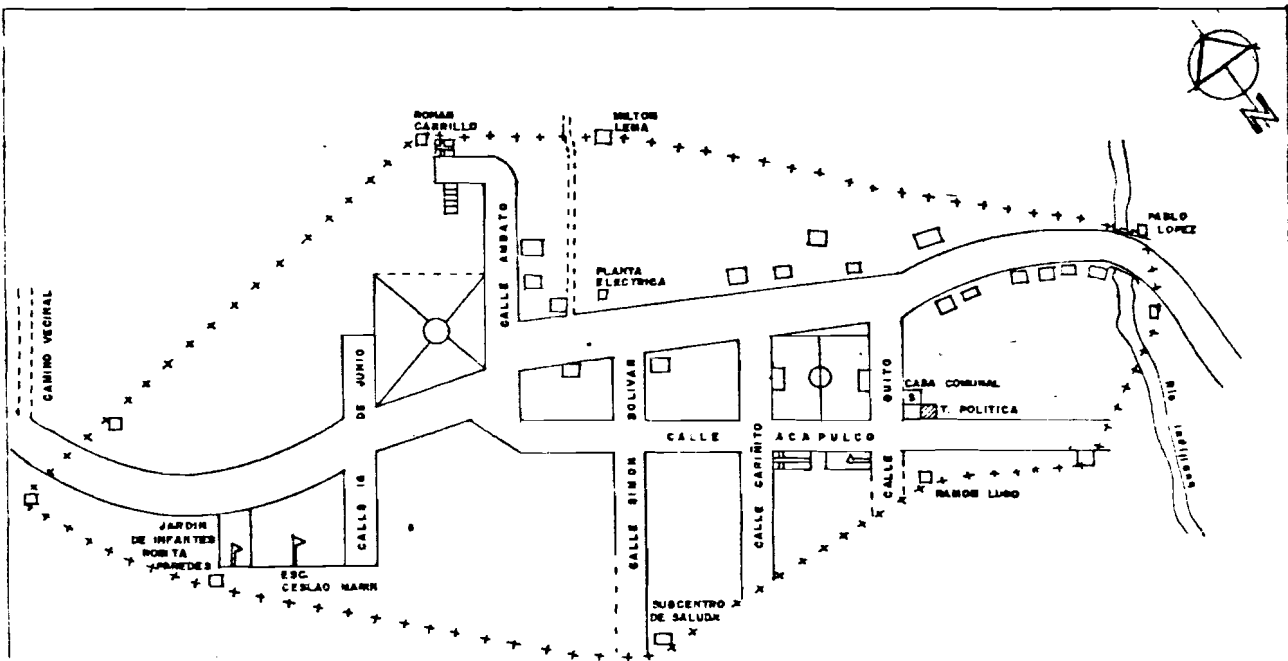
Cabecera parroquial		Resto de la parroquia	
FUENTE	VIVIENDAS (Z)	FUENTE	VIVIENDAS (Z)
Red pública	32	Red pública	0.6
Pozo o vertiente	36	Pozo o vertiente	47
Otros	27	Río o acequia	30
		Otros	22

Eliminación de aguas servidas (datos. INEC, Censo de vivienda, 1982)

Cabecera parroquial		Resto de la parroquia	
SISTEMA	VIVIENDAS (Z)	SISTEMA	VIVIENDAS (Z)
Alcantarilla	4.5	Alcantarilla	0.6
Pozo ciego	13.6	Pozo ciego	9.8
Ninguna	81.8	Ninguna	89.5

Energía Eléctrica

Cabecera Parroquial		Resto de la Parroquia	
FUENTE	POTENC. INSTALADA	FUENTE	POTENC. INSTALADA
Subestación Puyo (Sist.nac. interc. 138 KW		Planta local (El Triunfo)	14 KW



SIMBOLOGIA:

+++ LIMITE CENSAL DE C. PARROQUIAL (1982)

RIO.



ESTABLEC. EDUCATIVO.



ESTABLEC. DE SALUD.



CAMPO DEPORTIVO



TENENCIA POLITICA



TEMPLO RELIGIOSO



PLAZA

ZBP: CENTROS POBLADOS

HOJA Nº

II D 7

CONTIENE:

VERACRUZ

FUENTE:

I REC. PLANO CENSAL 1982

DIBUJO:

V. C. P.

ESCALA GRAFICA

50 0 10 20 30 40 50 60 M

PARROQUIA: VERACRUZ

DATOS GENERALES

Ubicación

Cantón Pastaza: ZBP

Entre 78°01' y 78°0.7' de longitud Oeste y entre 10°30' y 1°39' de latitud Sur.

Cabecera parroquial: a 6 km. respecto a Puyo (vía Puyo-Macas)

Límites

Norte: Parroquia 10 de Agosto; Sur: Parroquia Pomona; Este: Parroquia Canelos; Oeste: Parroquias Puyo y Tarqui.

Superficie

Cabecera: 9.15 Hbs.

Total Parroquia: 18.476 Hbs.

Población

Cabecera: 376 hab.

Resto: 965 hab.

Total Parroquia: 1.341 hab.

Tasa anual de crecimiento poblacional (1974-1982)

Cabecera: - 0.2%

Resto: - 1.5%

Total Parroquia: - 1.1%

Densidad poblacional

Cabecera: 41 hab/Hbs.

Resto: 5.2 hab/km²

Total 7.2 hab/km²

RELACIONES

Accesibilidad

Carretera Puyo-Macas
Tipo de calzada: lastrada
Ancho: 7 m.

Distancia (cabecera)

6 km. desde Puyo

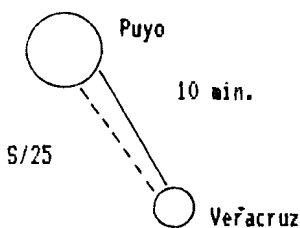
Disponibilidad de transporte terrestre

Línea de bus interprovincial.

Frecuencia

Puyo-Veracruz-Chuivitavo. 6h
Puyo-Veracruz-Tashapi: 7h
13h y 16h
Tashapi-Veracruz-Puyo: 9h
16h y 18h

Costos y tiempos de viaje en bus



EQUIPAMIENTO COMUNITARIO

Educación

Cabecera Parroquial

No.	ESTABLEC.	ALUMNOS	PROFS.	AULAS
1	Jard. Infan.	13	1	
1	Esc. Primaria	130	9	6
1	Colegio C.B.	56	11	8

Resto de la Parroquia

No.	ESTABLECIM.	ALUMNOS	PROFS.	AULAS
7	Escuelas Primaria	160	10	13
3	Centr. Alfab.	27	3	-

Salud

Cabecera parroquial

No.	ESTABLECIMIENTO	ATENCIÓN
1	Subcentro de salud	<ul style="list-style-type: none">- Salud materno infantil- Inmunizaciones- Nutrición- Odontología- Atención médica básica ambulatoria- Mejoramiento del medio

**EQUIPAMIENTO ADMINISTRATIVO, COMUNAL Y DE APOYO A PRODUCCION Y
COMERCIALIZACION**

Administración	Comunal	Deporte, recreación y cultura
Cabec. parroquial	Cabec. parroquial	Cabec. parroquial
No. ESTABLECIM.	No. ESTABLECIM.	No. UNIDAD
1 Tenencia Política	1 Casa comunal	1 Cancha uso múltiple 2 Templos religiosos

Artesanal

Comercio

No. ESTABLECIMIENTO

No. ESTABLECIM. ACTIVIDAD

- 1 Taller comunitario de carpintería, "Núcleo Veracruz"
- 1 Taller carpintería
- 1 Taller de costura

- 1 ENPROVIT: expendio de abarrotes
- 3 Tiendas (galletas, gaseosas, fbsforos)
- 1 Papelería-bazar
- 1 Venta de verduras

Abastecimiento por camión distribución en caso de ENPROVIT y gaseosas.

INFRAESTRUCTURA BASICA

Abastecimiento de agua (datos. INEC, III CENSO de vivienda, 1982)

Cabecera parroquial		Resto de la parroquia	
FUENTE	VIVIENDAS (Z)	FUENTE	VIVIENDAS (Z)
Red pública	95	Red pública	15
Río o acequia	1	Pozo o vertiente	17
Otros	4	Río o acequia	52
		Otros	16

Eliminación de aguas servidas

Cabecera parroquial		Resto de la parroquia	
SISTEMA	VIVIENDAS (Z)	SISTEMA	VIVIENDAS (Z)
Alcantarilla	15	Pozo ciego	19
Pozo ciego	48	Ninguna	81
Ninguna	37		

Energía Eléctrica

Cabecera Parroquial

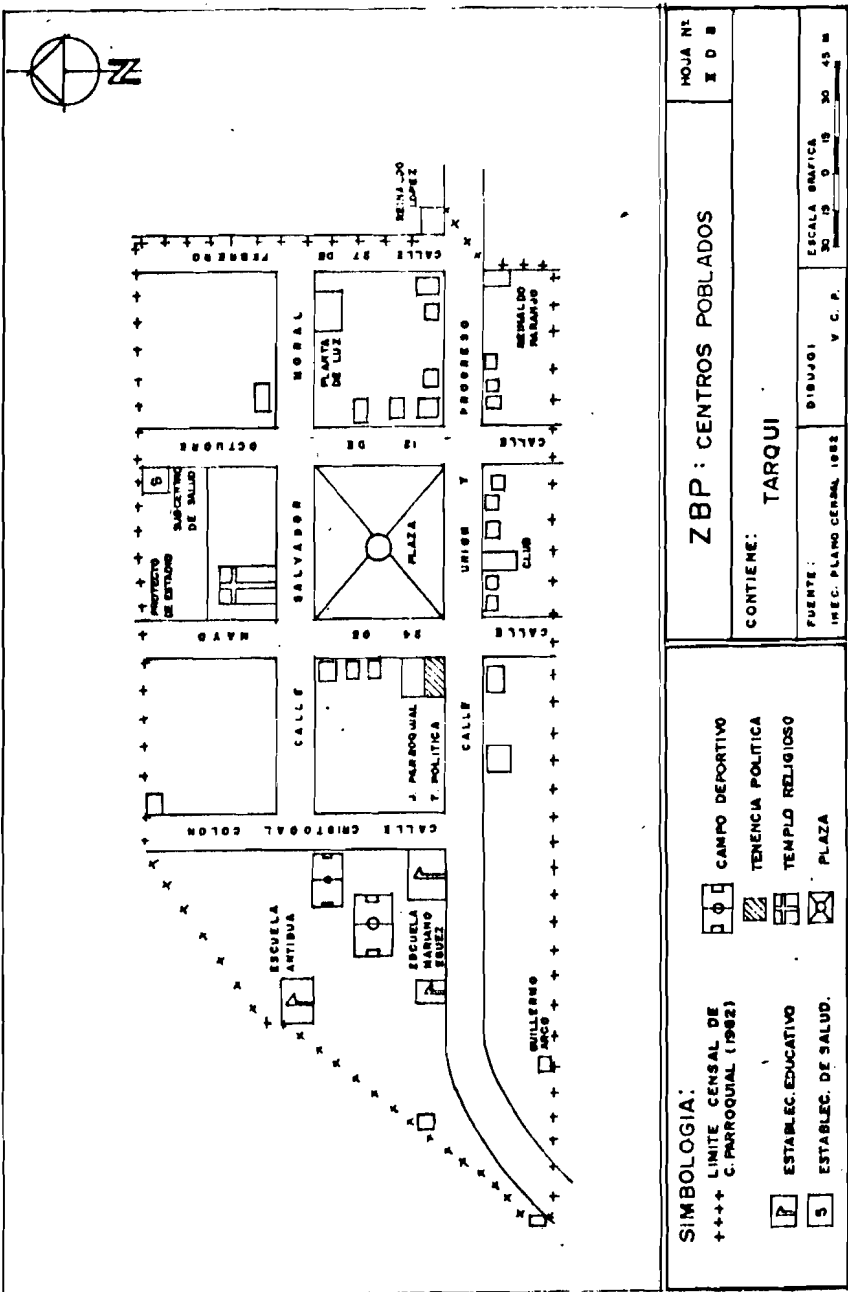
Resto de la Parroquia

FUENTE	POTENC. INSTALADA	FUENTE	POTENC. INSTALADA
Subestación Puyo (Sist. nacional interconectado)	13.8 KW	Subestación Puyo (Sist. nacional interconectado)	13.8 KW

Telecomunicaciones

Oficina de IETEL con una línea telefónica que da servicio a la comunidad en telefonía y telegrafía.

PARROQUIA TARQUI



ZBP : CENTROS POBLADOS		HOJA N°
CONTIENE: TARQUI		X D B
FUENTE : INEC. PLANO CERNA, 1982	DIBUJÓ V. C. P.	ESCALA GRÁFICA 30 15 0 15 30 45 M

SIMBOLOGIA:	CAMPO DEPORTIVO
+++ C. PARROQUIAL (1982)	TENENCIA POLITICA
ESTABLEC. EDUCATIVO	TEMPLO RELIGIOSO
ESTABLEC. DE SALUD.	PLAZA

PARROQUIA: TARQUI

DATOS GENERALES

Ubicación

Cantón Pastaza: ZBP

Entre 77°53' y 78°01' de longitud Oeste y entre 1°30' y 1°39' de latitud Sur.

Cabecera parroquial: a 8 km. de Puyo (vía Puyo-Tarqui-Madre Tierra)

Límites

Norte: Parroquia Puyo; Sur: Parroquia Madre Tierra; Este: Parroquias Veracruz y Pomona; Oeste: Parroquias Shell y Madre Tierra.

Superficie

Cabecera: 5.54 Hás.
Total Parroquia: 9.845 Hás.

Población

Cabecera: 100 hab.
Resto: 623 hab.
Total Parroquia: 723 hab.

Tasa anual de crecimiento poblacional (1974-1982)

Cabecera: - 0.6%
Resto: 0.8%
Total Parroquia: 0.6%

Densidad poblacional

Cabecera: 18 hab/Hás.
Resto: 6.33 hab/km²
Total: 7.34 hab/km²

Habitantes por viviendas

Cabecera: 4.34 hab/viv.
Resto: 7.78 hab/viv.
Total: 7.07 hab/viv.

Densidad habitacional

Cabecera: 4.15 viv/Hás.

RELACIONES

Accesibilidad

Carretera Puyo-Tarqui-Madre Tierra
Tipo de calzada: lastrada
Ancho: 3 m.

Distancia (cabecera)

8 km. desde Puyo

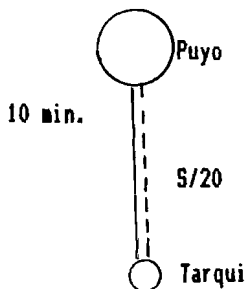
Disponibilidad de transporte terrestre

Línea de bus interparroquial.

Frecuencia

Puyo-Tarqui-Madre Tierra:
07h00, 12h00 y 16h00.
Madre Tierra-Tarqui-Puyo:
8:30, 13h30, 17h00.

Costos y tiempos de viaje en bus



Movilidad de la población



———— Diaria por estudios
----- Semanal por abastecimiento

EQUIPAMIENTO COMUNITARIO

Educación

Cabecera Parroquial

No.	ESTABLEC.	ALUMNOS	PROFS.	AULAS
1	Esc. Primaria	32	2	4

Resto de la Parroquia

No.	ESTABLECIM.	ALUMNOS	PROFS.	AULAS
5	Escuelas Primaria	75	5	5

Salud

Cabecera parroquial

No.	ESTABLECIMIENTO	ATENCION
1	Subcentro de salud	- Salud materno infantil - Inmunizaciones - Nutrición - Odontología - Atención médica básica ambulatoria - Mejoramiento del medio

**EQUIPAMIENTO ADMINISTRATIVO, COMUNAL Y DE APOYO A PRODUCCION Y
COMERCIALIZACION**

Administración	Comunal	Deporte, recreación y cultura
Cabec. parroquial	Cabec. parroquial	Cabec. parroquial
No. ESTABLECIM.	No. ESTABLECIM.	No. UNIDAD
1 Tenencia Política	1 Club deportivo 1 Junta parroquial	1 Cancha de básquet 2 Salón billar 1 Templo religioso

Comercio

No. ESTABLECIM.	ACTIVIDAD
3 Tiendas	Expendio de: - Viveres - Gaseosas - Hortalizas

INFRAESTRUCTURA BASICA

Abastecimiento de agua (datos. IUSC, Censo de vivienda, 1982)

Cabecera parroquial		Resto de la parroquia	
FUENTE	VIVIENDAS (Z)	FUENTE	VIVIENDAS (Z)
Red pública	78	Red pública	23
Pozo o vertiente	9	Pozo o vertiente	40
Otros	13	Rfo o acequia	21
		Otros	16

Eliminación de aguas servidas (datos, IUSC, III Censo de vivienda, 1982)

Cabecera parroquial		Resto de la parroquia	
SISTEMA	VIVIENDAS (Z)	SISTEMA	VIVIENDAS (Z)
Alcantarilla	4	Alcantarilla	-
Pozo ciego	35	Pozo ciego	6
Ninguna	61	Ninguna	94

Energía Eléctrica

Cabecera Parroquial

Resto de la Parroquia

FUENTE **POTENC. INSTALADA**

FUENTE **POTENC. INSTALADA**

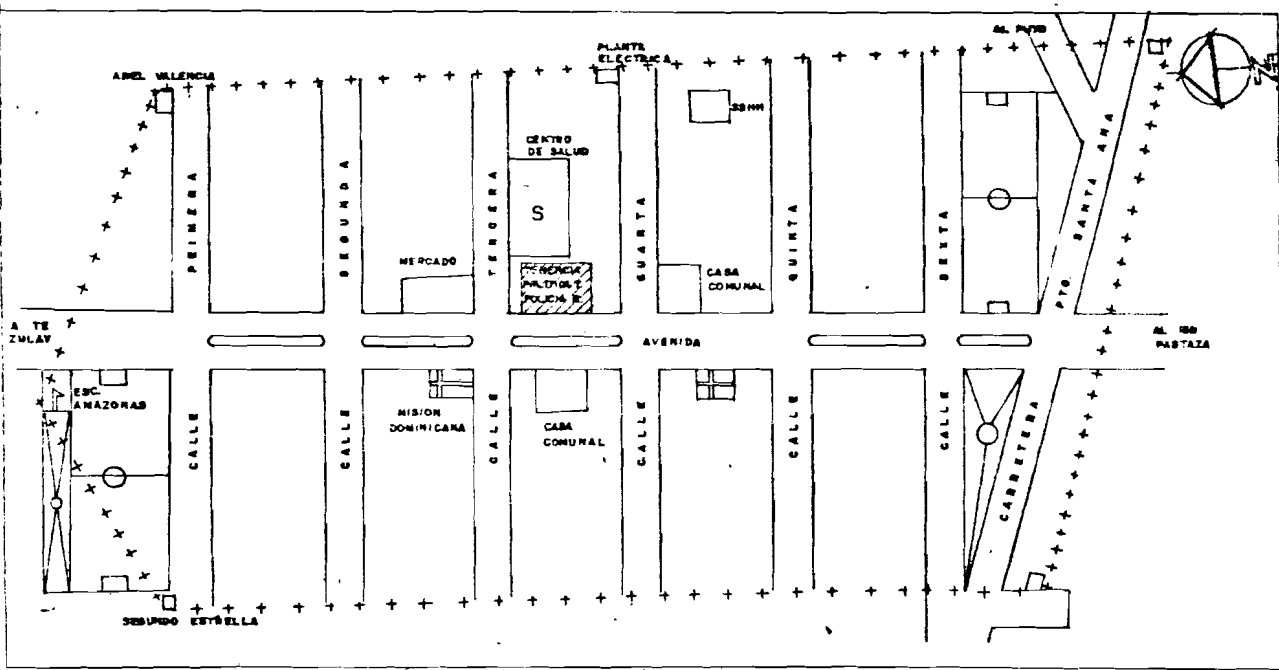
Subestación
Puyo (Sist.
nacional in-
terconectado 13.8 KW

Subestación
Puyo (Sist.
nacional in-
terconectado 13.8 KW

Telecomunicaciones

Cabecera Parroquial

1 Línea telefónica para atención a toda la comunidad.



75

SIMBOLOGIA:

- +++ LIMITE CENSAL DE C. PARROQUIAL (1982)
- [P] ESTABLEC. EDUCATIVO
- [S] ESTABLEC. DE SALUD

- [O] CAMPO DEPORTIVO
- [X] TENENCIA POLITICA
- [C] TEMPLO RELIGIOSO
- [Q] PLAZA

ZBP : CENTROS POBLADOS

HOJA N°
X D 9

CONTIENE:
MADRE TIERRA

FUENTE:
INEC. PLANO CENSAL 1982

SEIUNJO:
V. C. P.

ESCALA GRAFICA
50 0 25 50 75 100 M

PARROQUIA: MADRE TIERRA

DATOS GENERALES

Ubicación

Cantón Mera: ZBP

Entre 77°55' y 78°04' de longitud Oeste y entre 1°31' y 1°38' de latitud Sur.

Cabecera parroquial: a 9 km. respecto a Shell.

Límites

Norte: Parroquia Shell y Tarqui; Sur: Río Pastaza; Este: Parroquias Tarqui; Oeste: Pto Pastaza.

Superficie

Cabecera: 6.96 Hás.
Total Parroquia: 12.762 Hás.

Población

Cabecera: 134 hab.
Resto: 690 hab.
Total Parroquia: 824 hab.

Tasa anual de crecimiento poblacional (1974-1982)

Cabecera: - 4.7%
Resto: - 2.7%
Total Parroquia: - 3.0%

Densidad poblacional

Cabecera: 19 hab/Hás.
Resto: 5 hab/km²
Total: 6 hab/km²

Habitantes por viviendas

Cabecera: 4.46 hab/viv.
Resto: 7.93 hab/viv.
Total: 7.04 hab/viv.

Densidad habitacional

Cabecera: 4.4 viv/Hás.

RELACIONES

Accesibilidad

Distancia (cabecera)

- | | |
|---|------------------------------|
| 1) Carretera Shell-Madre Tierra
Tipo de calzada: tierra
Ancho: 3 m. | 9 km. desde Shell |
| 2) Puyo-Tarqui-Madre Tierra | 14 km. desde Puyo |
| 3) Madre Tierra-Puerto Sta. Ana | 17 km. desde Puerto Sta. Ana |

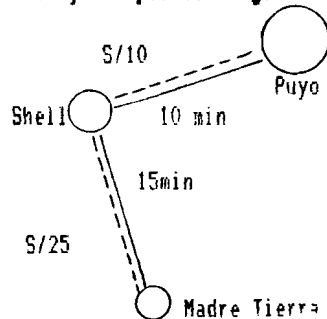
Disponibilidad de transporte terrestre

Línea de bus interprovincial.

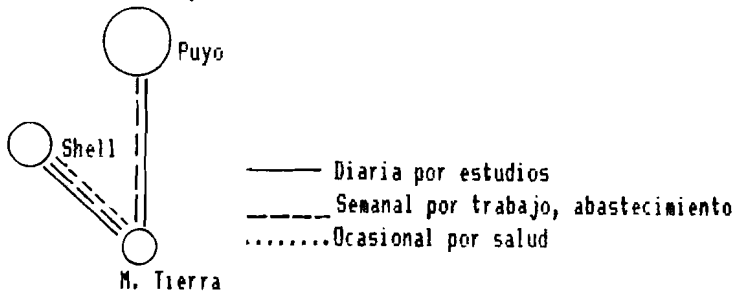
Frecuencia

Puyo-Shell-Madre Tierra:
 07h15, 13h15 y 16h15.
 Madre Tierra-Shell-Puyo:
 8h00, 14h00, 17h00.
 Puyo-Madre Tierra-Sta. Ana:
 07h00, 13h00, 16h00.

Costos y tiempos de viaje en bus



Movilidad de la población



EQUIPAMIENTO COMUNITARIO

Educación

Cabecera Parroquial

No.	ESTABLEC.	ALUMNOS	PROFS.	AULAS
1	Esc. Primaria	58	4	2

Resto de la Parroquia

No.	ESTABLECIM.	ALUMNOS	PROFS.	AULAS
10	Escuelas Primaria	214	12	14

Salud

Cabecera parroquial

No.	ESTABLECIMIENTO	ATENCION
1	Subcentro de salud	- Salud materno infantil - Inmunizaciones - Nutrición - Atención médica básica ambulatoria - Mejoramiento del medio

Resto de la Parroquia

No.	ESTABLECIMIENTO	ATENCION
1	Dispensario IESS	- Rehidratación - Prevención de salud
1	Puesto de Salud	- Inmunizaciones - Medicina preventiva - Primeros auxilios

**EQUIPAMIENTO ADMINISTRATIVO, COMUNAL Y DE APOYO A PRODUCCION Y
COMERCIALIZACION**

Administración	Comunal	Deporte, recreación y cultura
Cabec. parroquial	Cabec. parroquial	Cabec. parroquial
No. ESTABLECIM.	No. ESTABLECIM.	No. UNIDAD
1 Tenencia Política 1 Control policía rural	2 Casa comunal 1 Bateria de SS. HH. (fuera de uso)	1 Cancha de basket 2 Templos religiosos

Industria/Artesanía	Comercio
Cabecera parroquial	Cabecera parroquial
No. ESTABLECIM. TRABAJADORES	No. ESTABLEC. ACTIVIDAD
1 Carpintería 1 1 Elaboración de atarrayas 1	3 Tiendas Expendio de: - Viveres - Gaseosas - Licores 1 Mercado sin uso.

INFRAESTRUCTURA BASICA

Abastecimiento de agua (datos. INEC, III Censo de vivienda, 1982)

Cabecera parroquial		Resto de la parroquia	
FUENTE	VIVIENDAS (Z)	FUENTE	VIVIENDAS (Z)
Red pública	77	Red pública	
Pozo o vertiente	3	Pozo o vertiente	32
Río o acequia	-	Río o acequia	48
Otros	20	Otros	20

Eliminación de aguas servidas (datos. INEC, III Censo de vivienda, 1982)

Cabecera parroquial		Resto de la parroquia	
SISTEMA	VIVIENDAS (Z)	SISTEMA	VIVIENDAS (Z)
Alcantarilla	7	Pozo ciego	7
Pozo ciego	3	Ninguna	93
Ninguna	90		

Energía Eléctrica

Cabecera Parroquial		Resto de la Parroquia	
FUENTE	SUMINISTRO	FUENTE	CAPACIDAD KW
Subestación Puyo (Sist. nacional interconectado)	13.8 W	Planta local Campo Alegre	4.0
		Planta local Pto. Sta. Ana	8.0

Telecomunicaciones

1 Línea telefónica para servicio a la comunidad en telefonía y telegrafía.